

# DC à la carte



---

*Rue des Claires Fontaines 241, 6180  
Courcelles  
52322A0277/00G007, 52322A0277/00G007*

---

[Lieu](#)  
[Environs](#)  
[Cadastre](#)  
[Plan régional](#)  
[Amenagement du territoire](#)  
[Sol et sous-sol](#)  
[Eau](#)  
[Nature](#)  
[Droit de préemption](#)  
[Patrimoine immobilier](#)  
[Cartes historiques](#)  
[Autres cartes](#)

Dossier: 00-00-2336/001

Rue des Claires Fontaines 241, 6180 Courcelles

---

*Lieu*

---



Dossier: 00-00-2336/001

Document: DC à la carte - WALFRA - DC  
Cartes: 24/06/2025 - t4joakqv2yekupcah7dfwqbu315ve580qktfuna

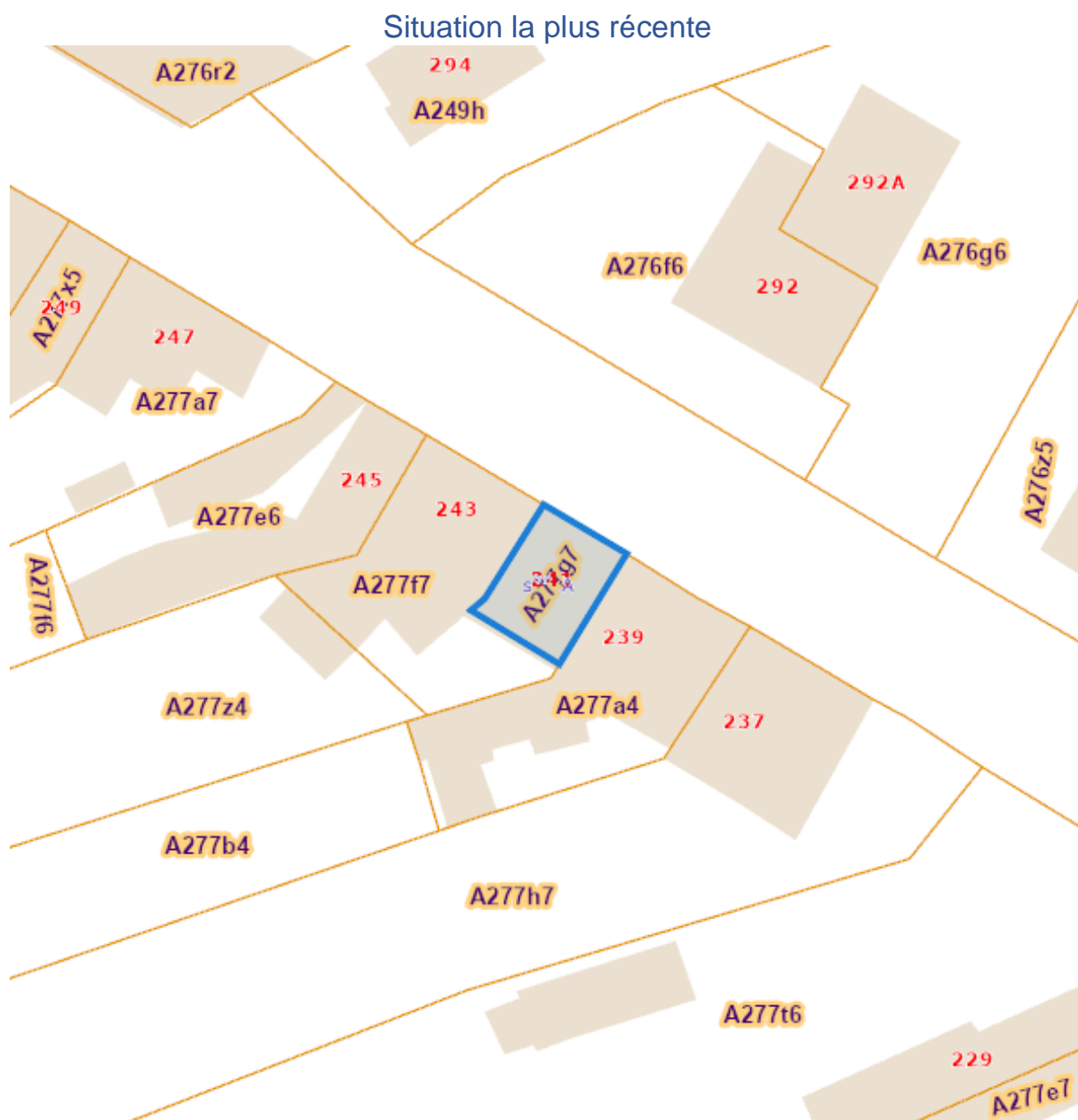
---

*Environs*

---



## Cadastre



[eservices.minfin.fgov.be](https://eservices.minfin.fgov.be)

Dossier: 00-00-2336/001

A map of the A277 area in Ontario, Canada, showing various land parcels. The parcel A277g7 is highlighted with a blue border. Other parcels are labeled with alphanumeric codes like A276r2, A249h, A276f6, A276g6, A277a7, A277e6, A277f7, A277z4, A277b4, A277h7, A277t6, A277e7, A276z5, A277i6, and A277x5. Red numbers 294, 292A, 292, 247, 245, 243, 239, 237, and 229 are also visible.

Dossier: 00-00-2336/001

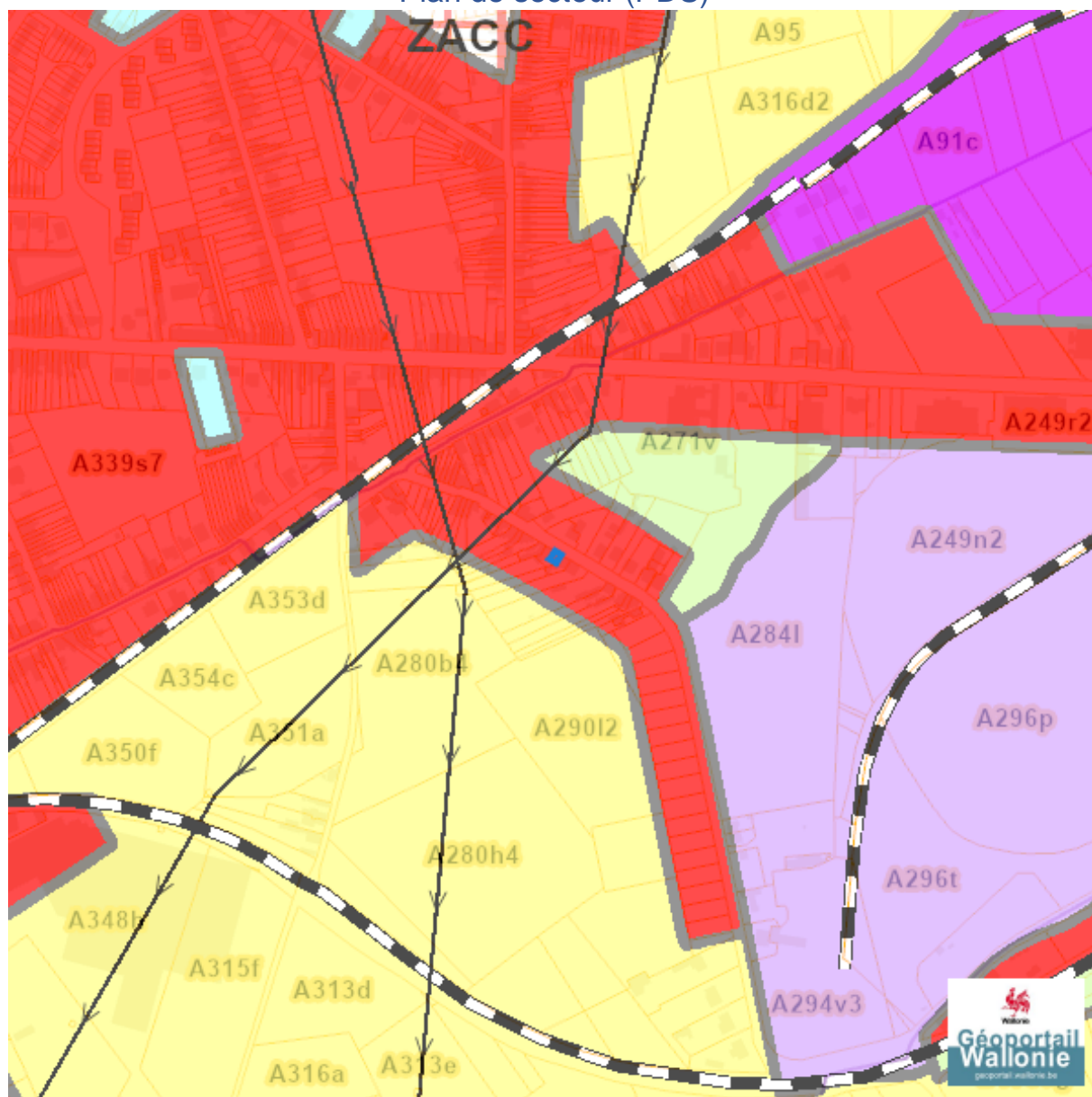


---

*Plan régional*































---

## Plan de secteur (PDS)



Dossier: 00-00-2336/001

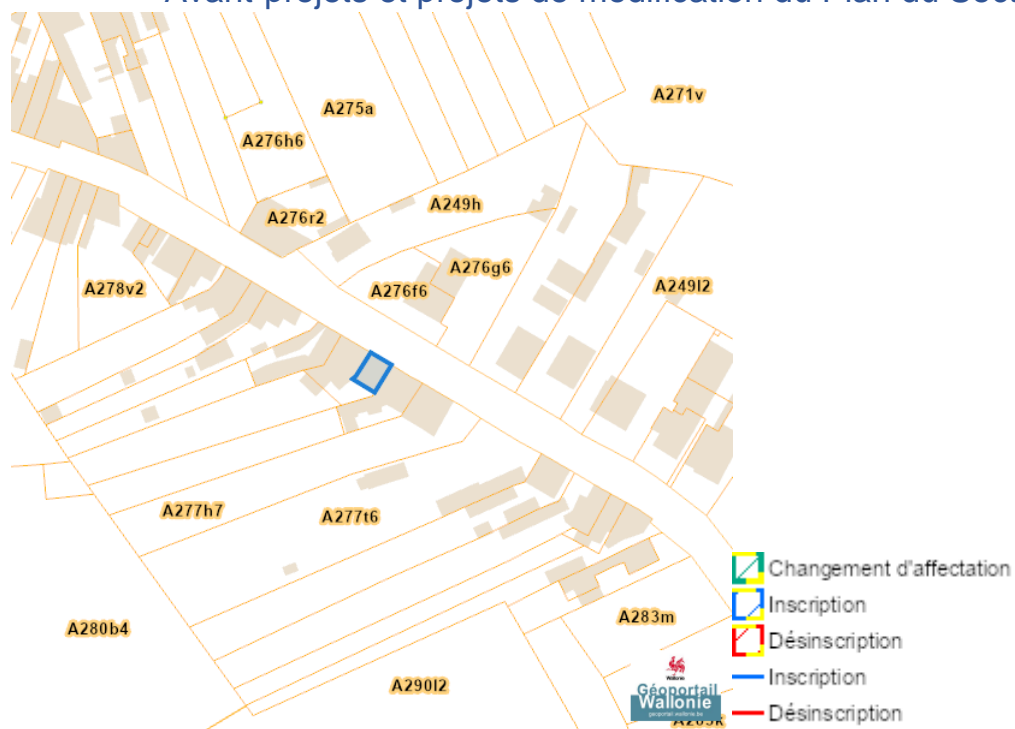
Rue des Claires Fontaines 241, 6180 Courcelles

|   |  |
|---|--|
|    | Habitat  |
|    | Habitat à caractère rural                            |
|    | Habitat vert   |
|    | Services publics et équipements communautaires       |
|    | Centre d'enfouissement technique                     |
|    | Centre d'enfouissement technique désaffecté          |
|    | Loisirs  |
|    | Servitude particulière                               |
|    | Activité économique mixte                            |
|    | Activité économique industrielle                     |
|    | Activité économique spécifique Agro-Economique       |
|    | Activité économique spécifique Grande Distribution   |
|    | Activité économique spécifique Risque majeur         |
|    | Dépendances d'extraction                             |
|    | Extraction à destination agricole                    |
|    | Extraction à destination forestière                  |
|    | Extraction à destination espaces verts               |
|    | Extraction à destination zone naturelle              |
|    | Aménagement communal concerté                        |
|    | Aménagement communal concerté à caractère économique |
|    | Enjeu communal                                       |
|    | Enjeu régional                                       |
|    | Agricole   |
|    | Forestière   |
|   | Espaces verts  |
|  | Naturelle  |
|  | Parc   |
|  | Eau  |
|  | Non affectée ("zone blanche")                        |

Dossier: 00-00-2336/001

Rue des Claires Fontaines 241, 6180 Courcelles

## Avant-projets et projets de modification du Plan du Secteur

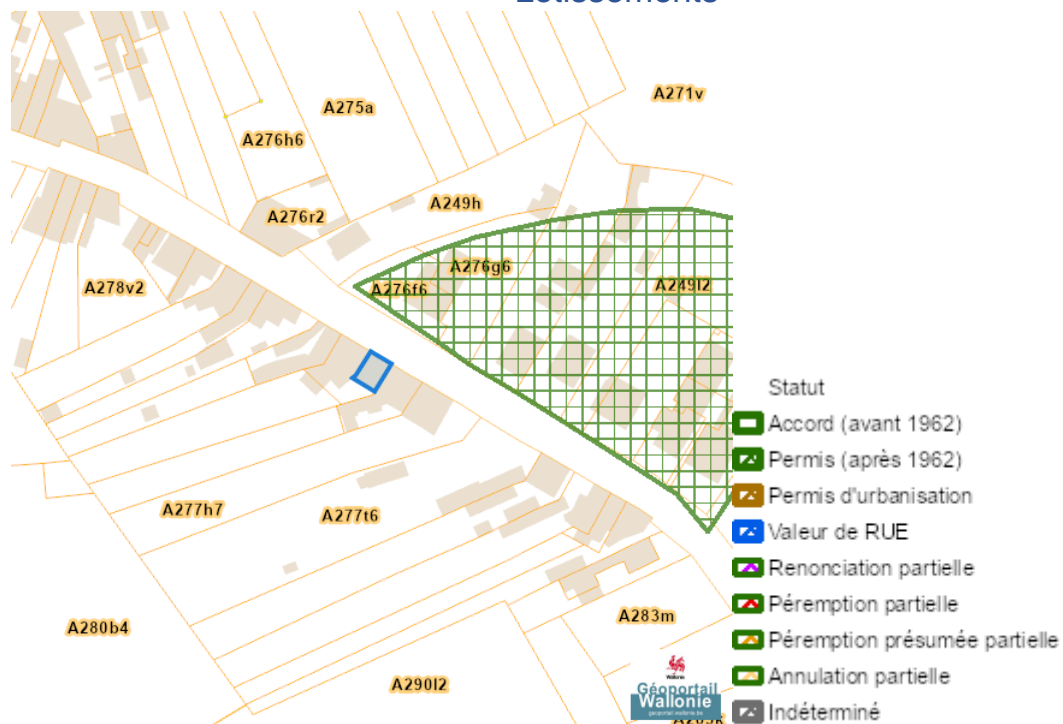


Dossier: 00-00-2336/001

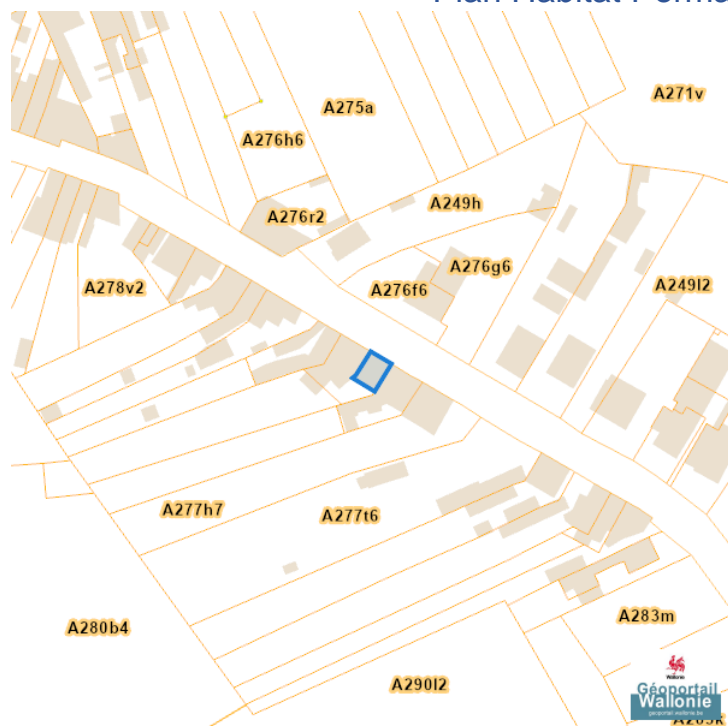


## Aménagement du territoire

### Lotissements

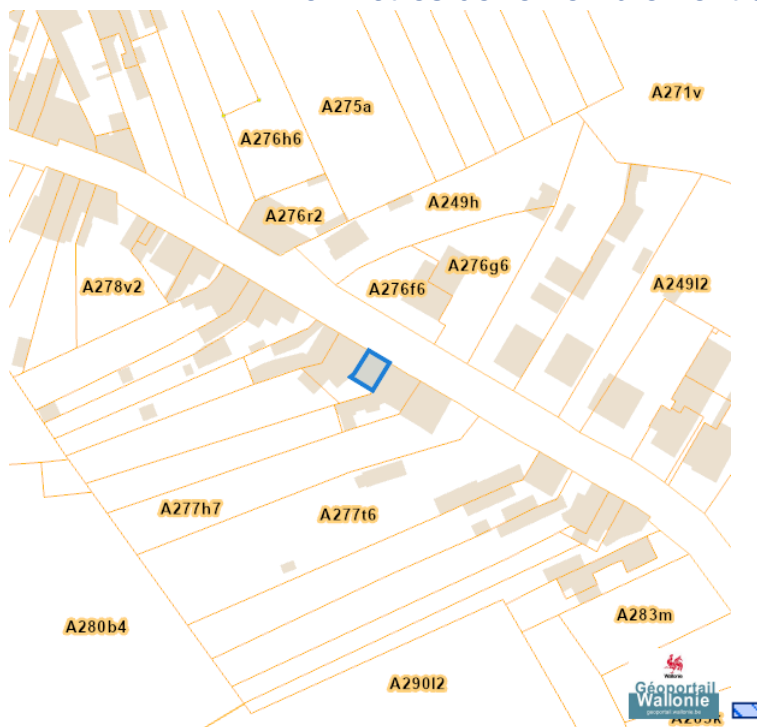


### Plan Habitat Permanent

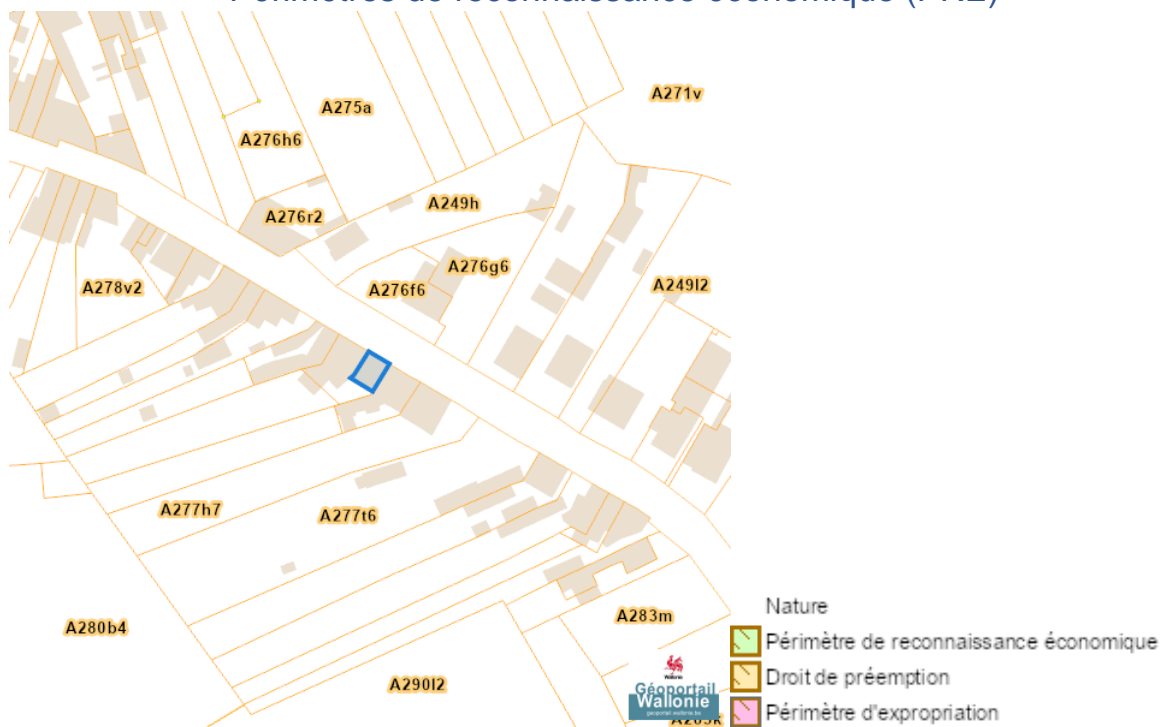


Dossier: 00-00-2336/001

## Périmètres de remembrement urbain (PRU)

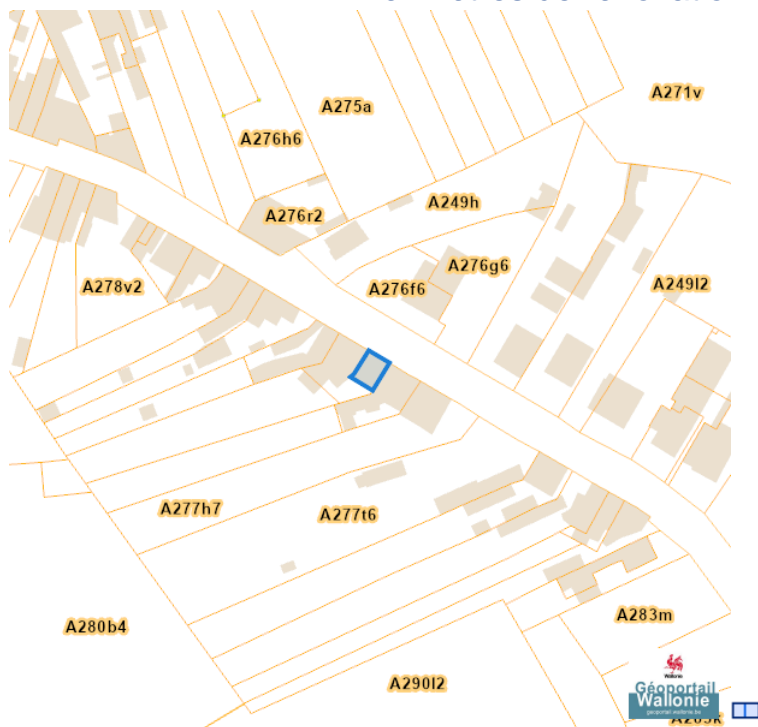


## Périmètres de reconnaissance économique (PRE)

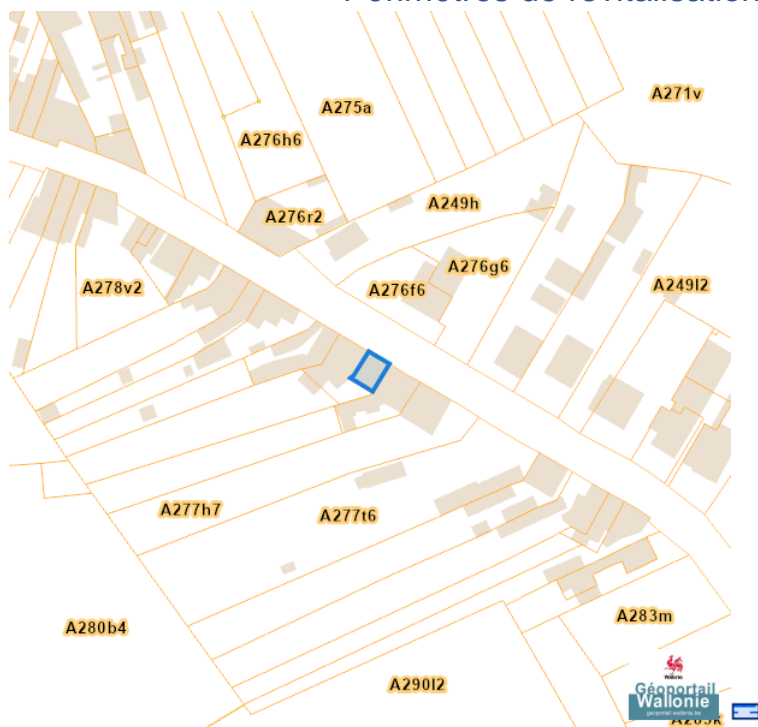


Rue des Claires Fontaines 241, 6180 Courcelles

### Périmètres de rénovation urbaine

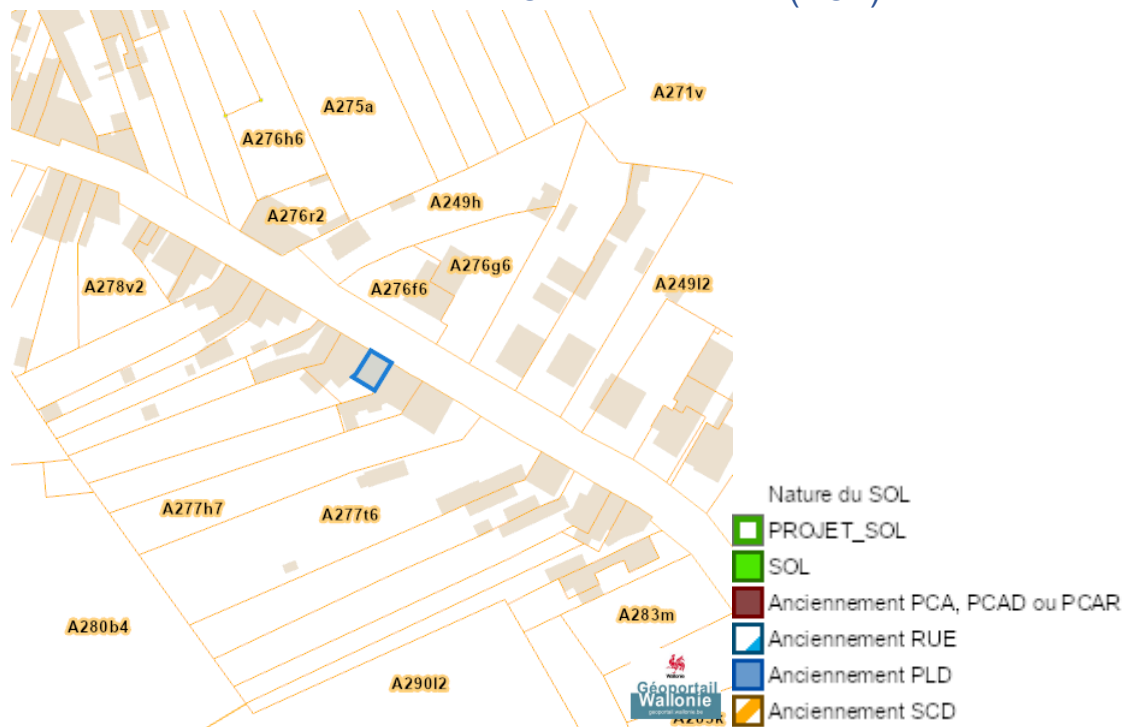


### Périmètres de revitalisation urbaine

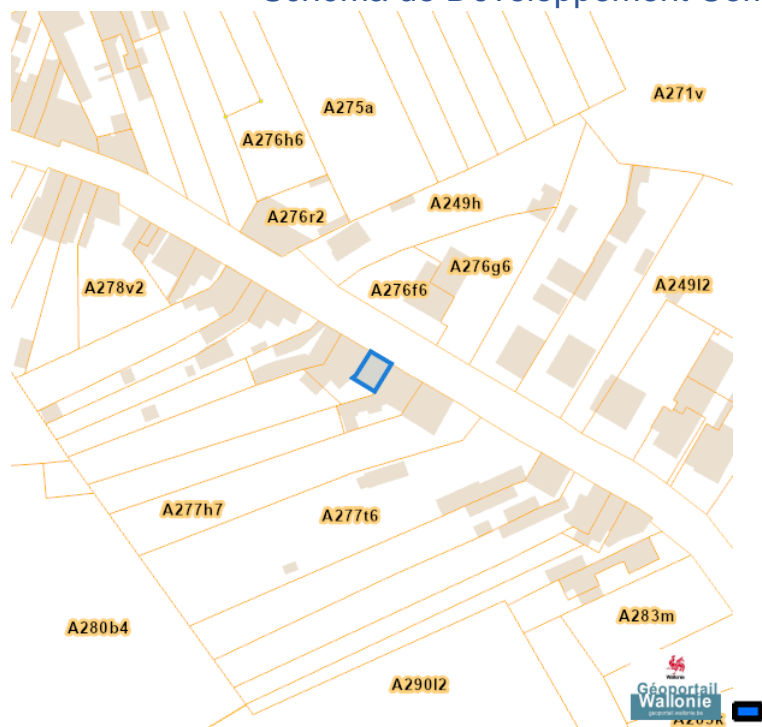


Dossier: 00-00-2336/001

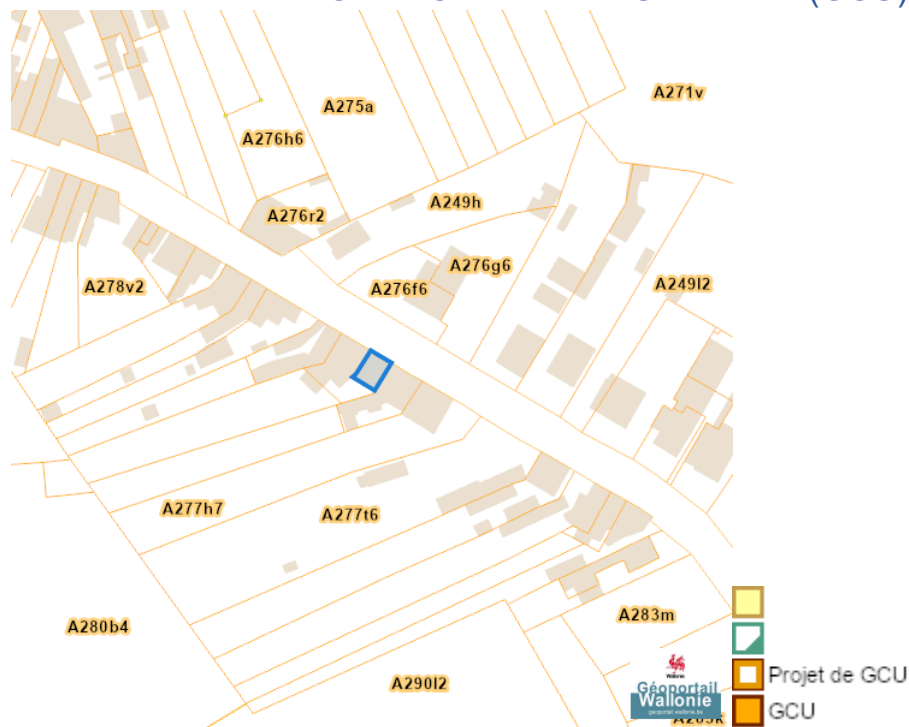
## Schéma d'Orientation Local (SOL)



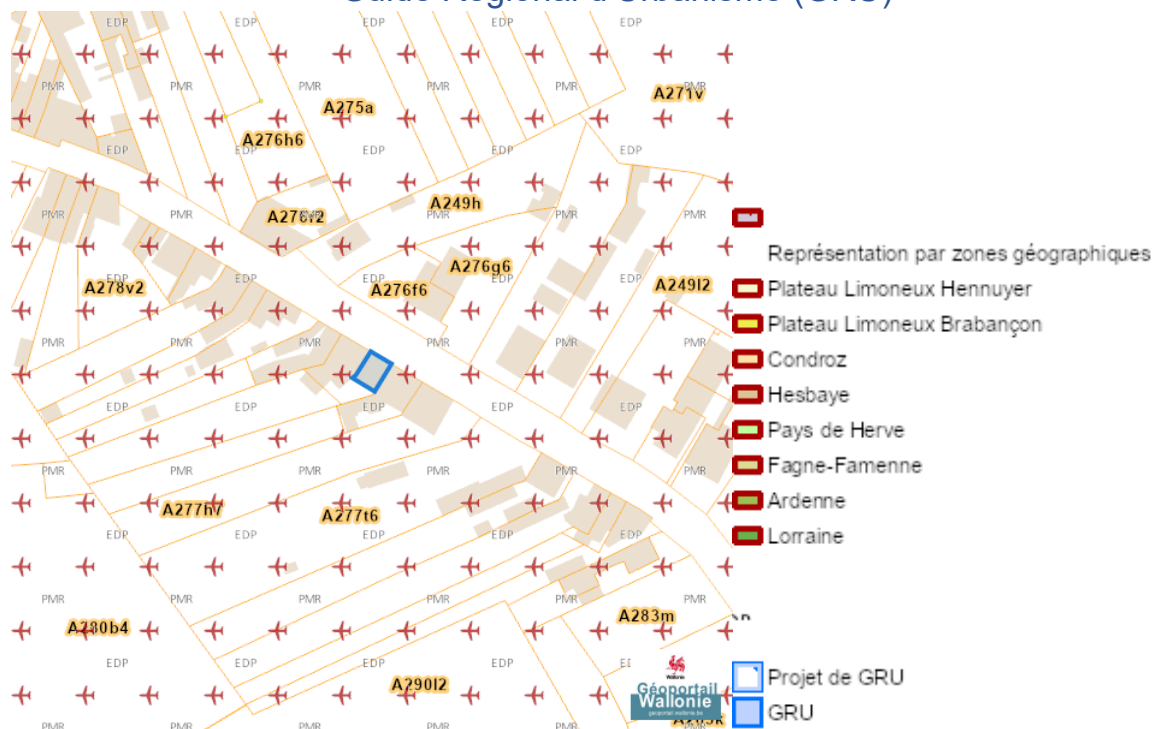
## Schéma de Développement Communal (SDC)



## Guide Communal d'Urbanisme (GCU)



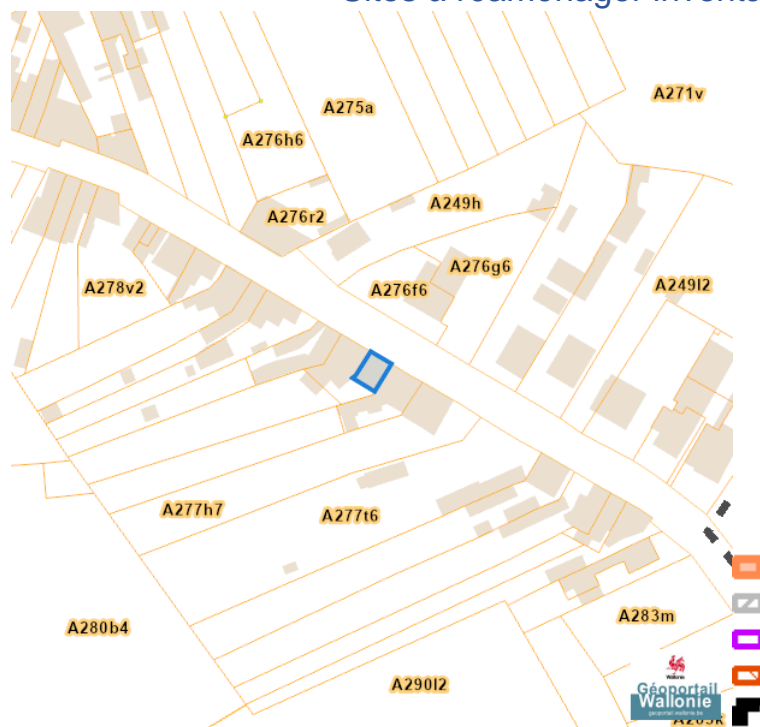
## Guide Régional d'Urbanisme (GRU)



## Sites à réaménager de droit (SAR)



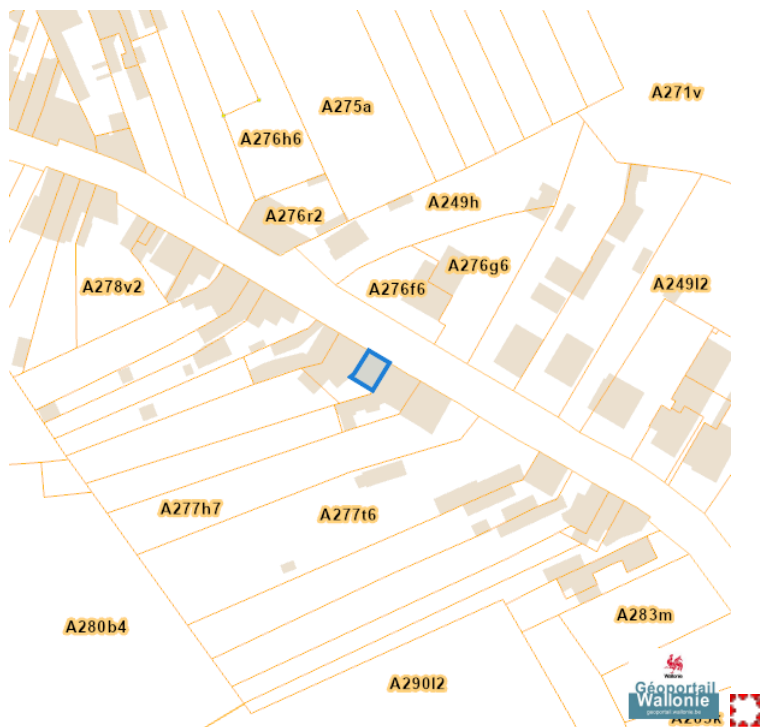
## Sites à réaménager inventaire (ISA)



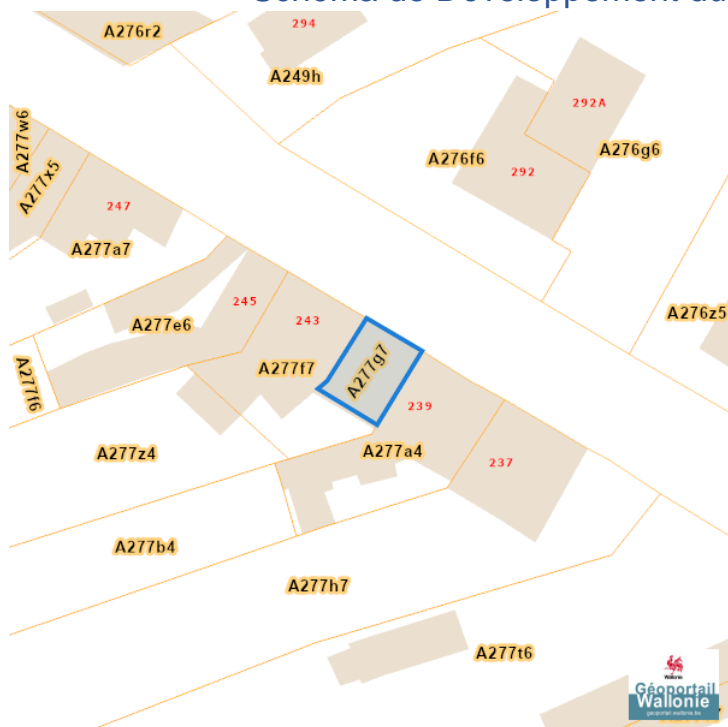


Rue des Claires Fontaines 241, 6180 Courcelles

### Taxation des bénéfices résultant d'une révision du plan de secteur

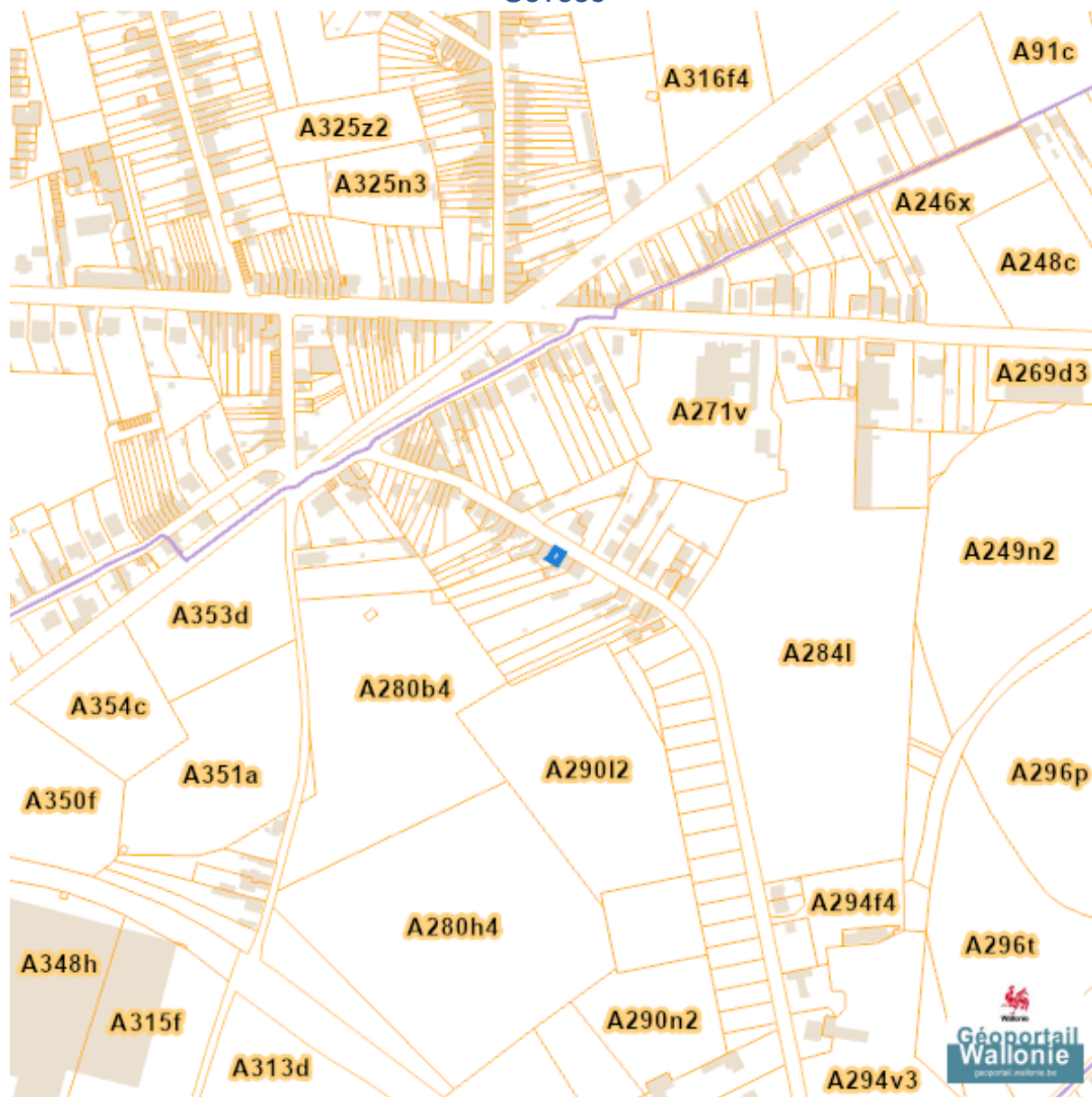


### Schéma de Développement du Territoire (SDT)



Dossier: 00-00-2336/001

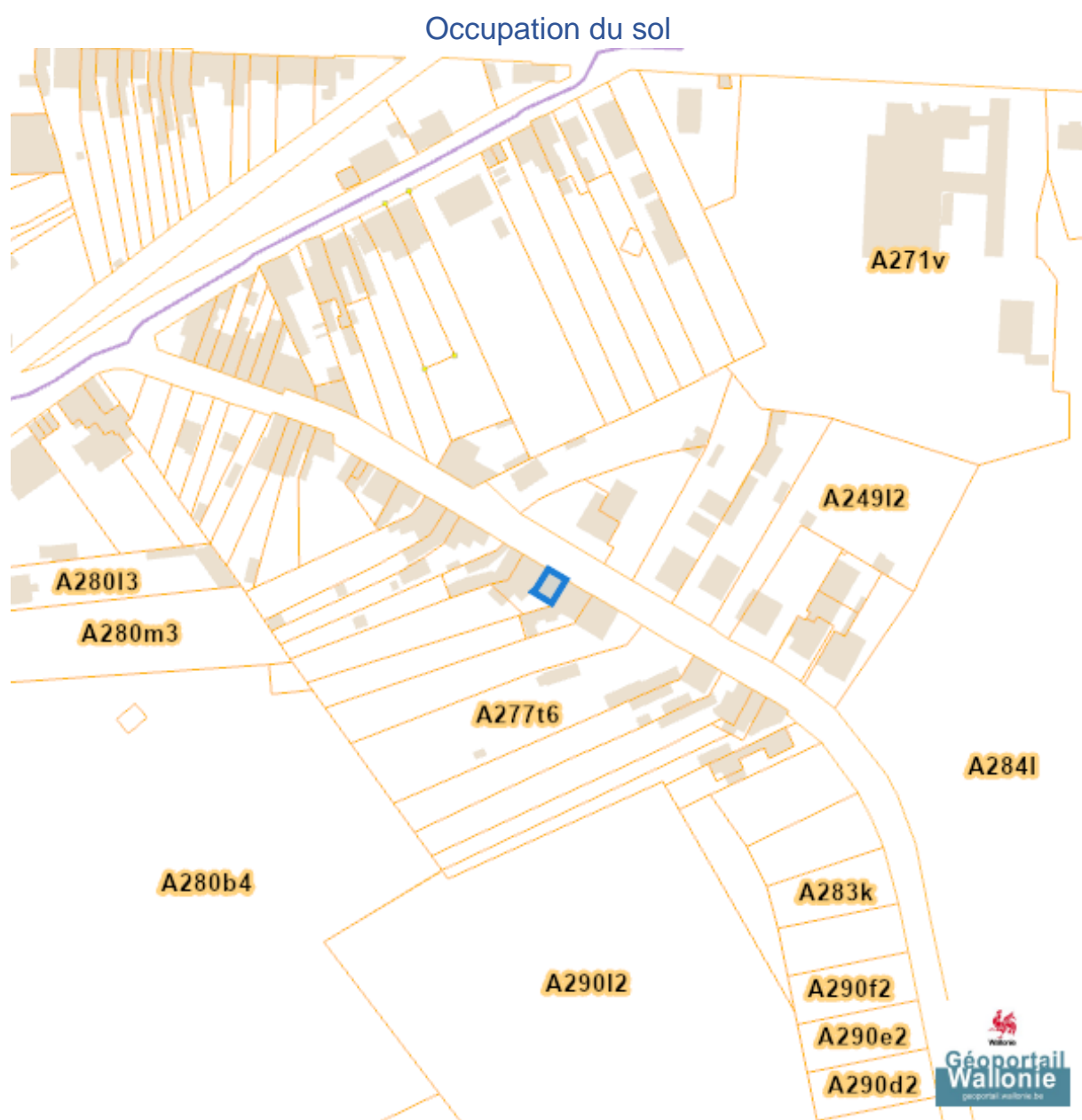
## Seveso



---

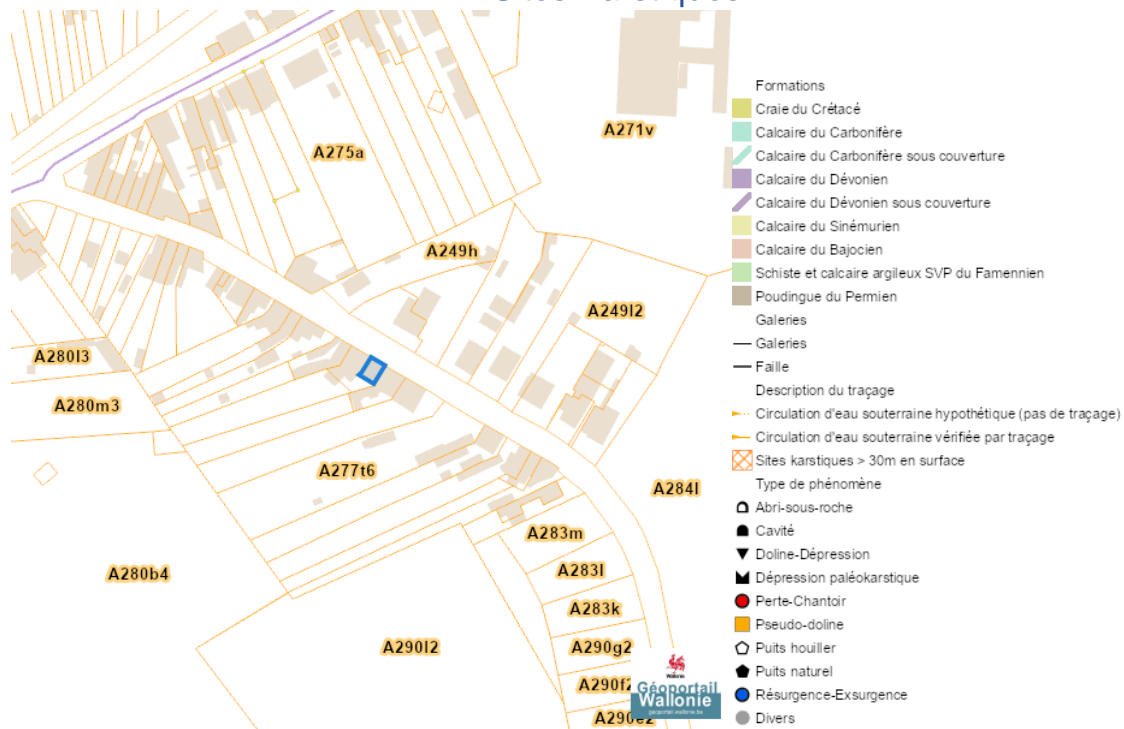
*Sol et sous-sol*

---

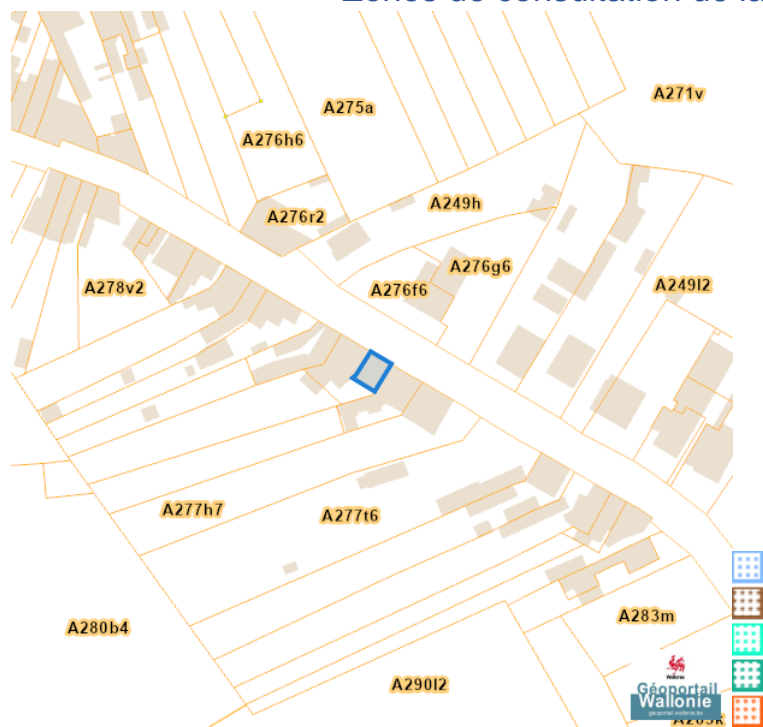


Dossier: 00-00-2336/001

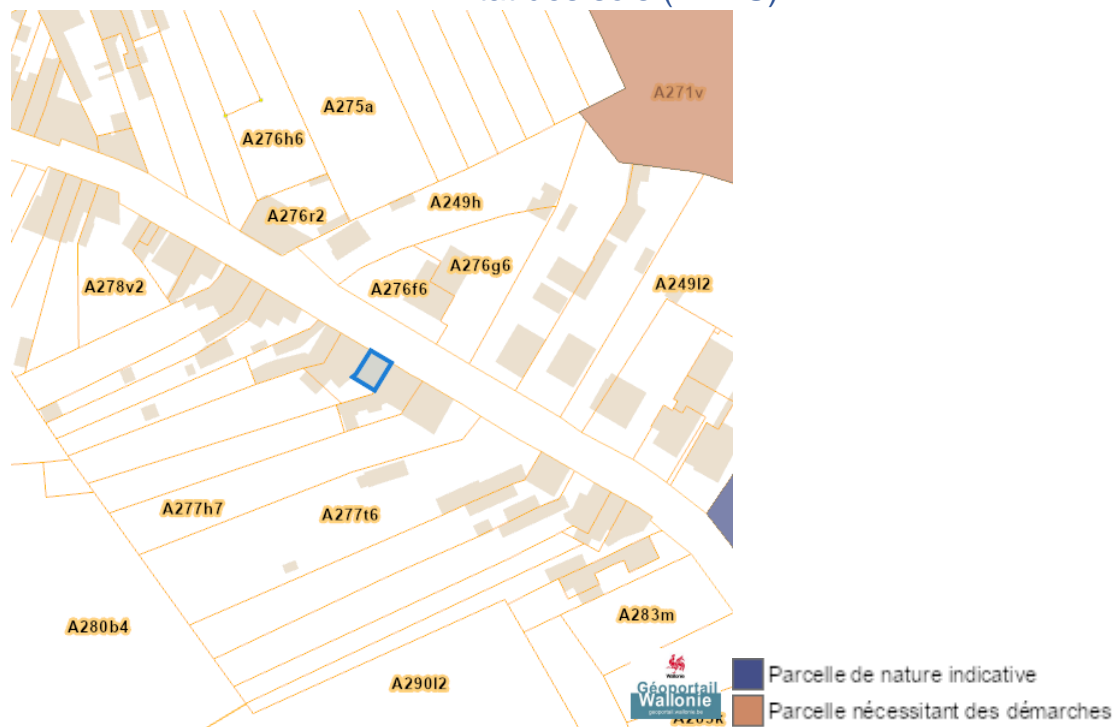
## Sites Karstiques



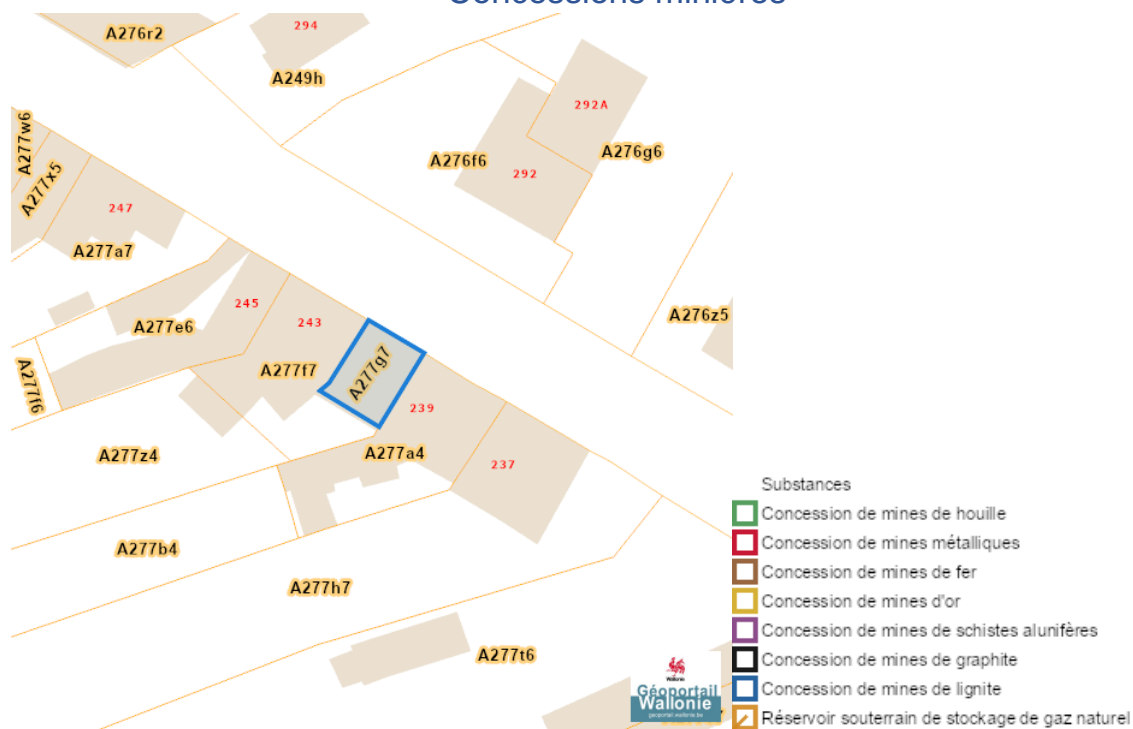
## Zones de consultation de la DRIGM



## Etat des sols (BDES)

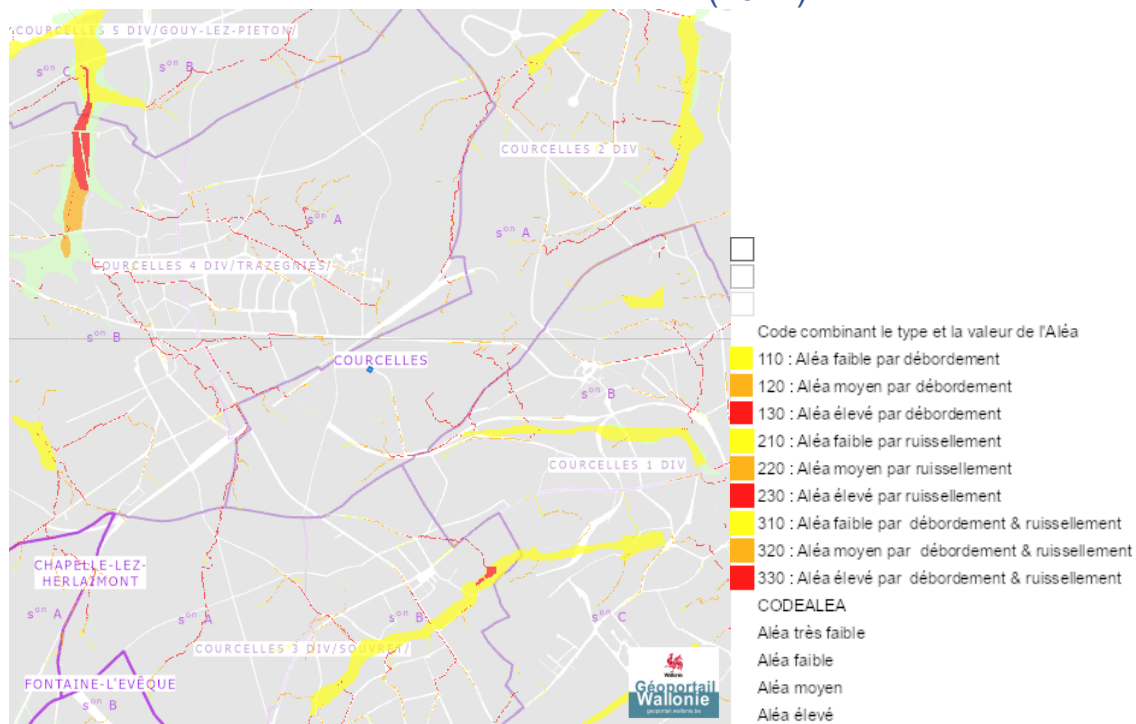


## Concessions minières

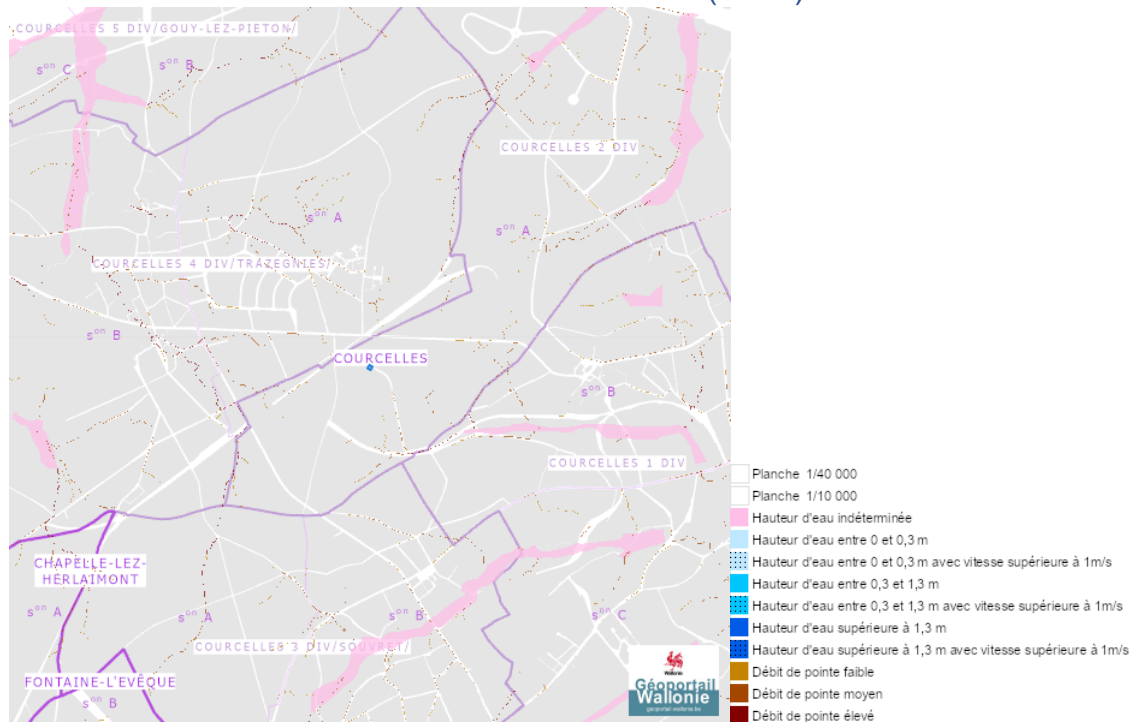


## Eau

## Aléa d'inondation (2021)



## Zones inondables (2021)

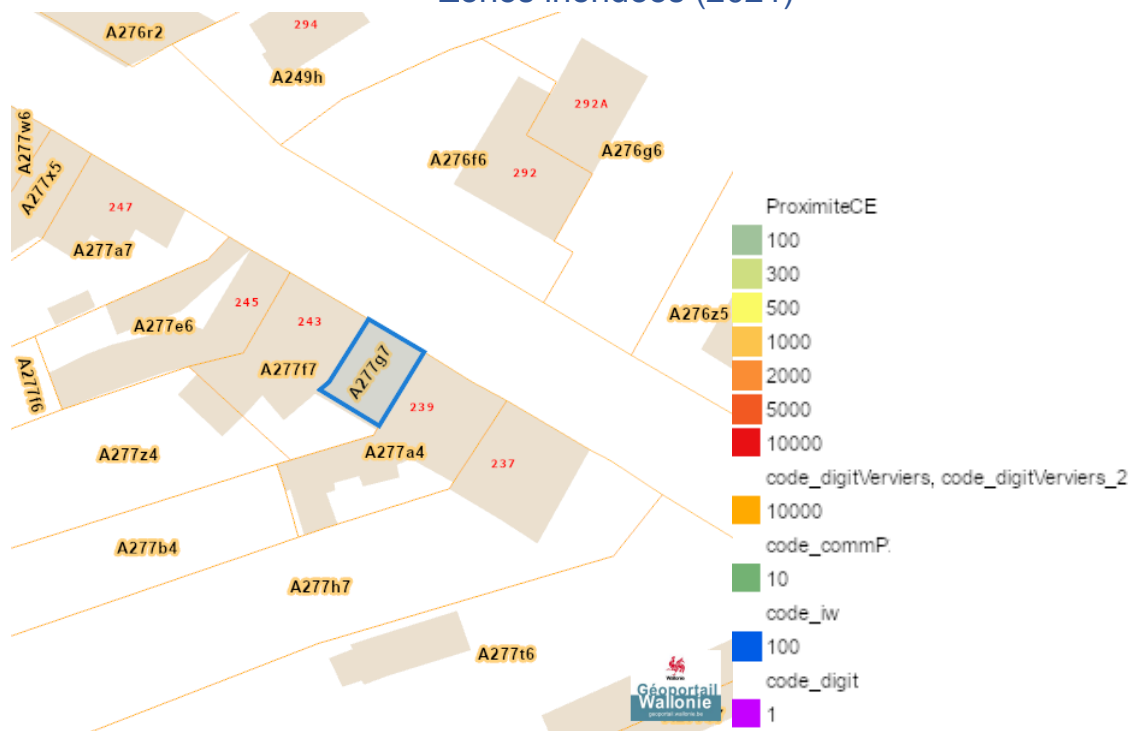


Dossier: 00-00-2336/001

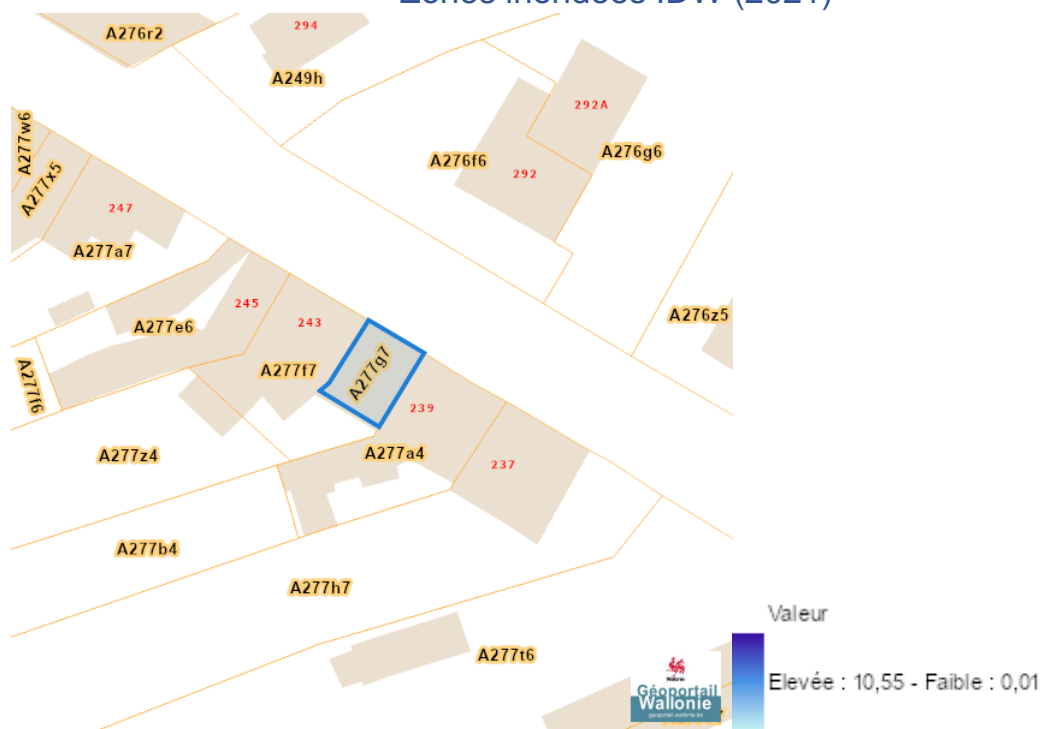


Rue des Claires Fontaines 241, 6180 Courcelles

## Zones inondees (2021)

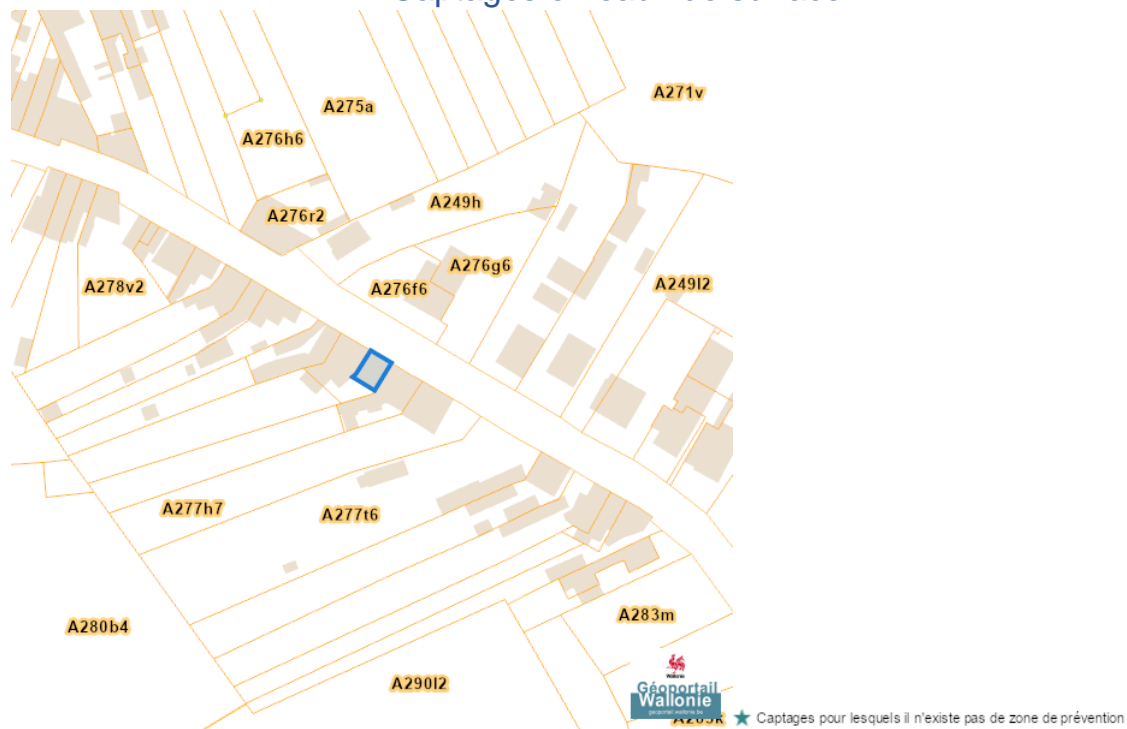


## Zones inondees IDW (2021)

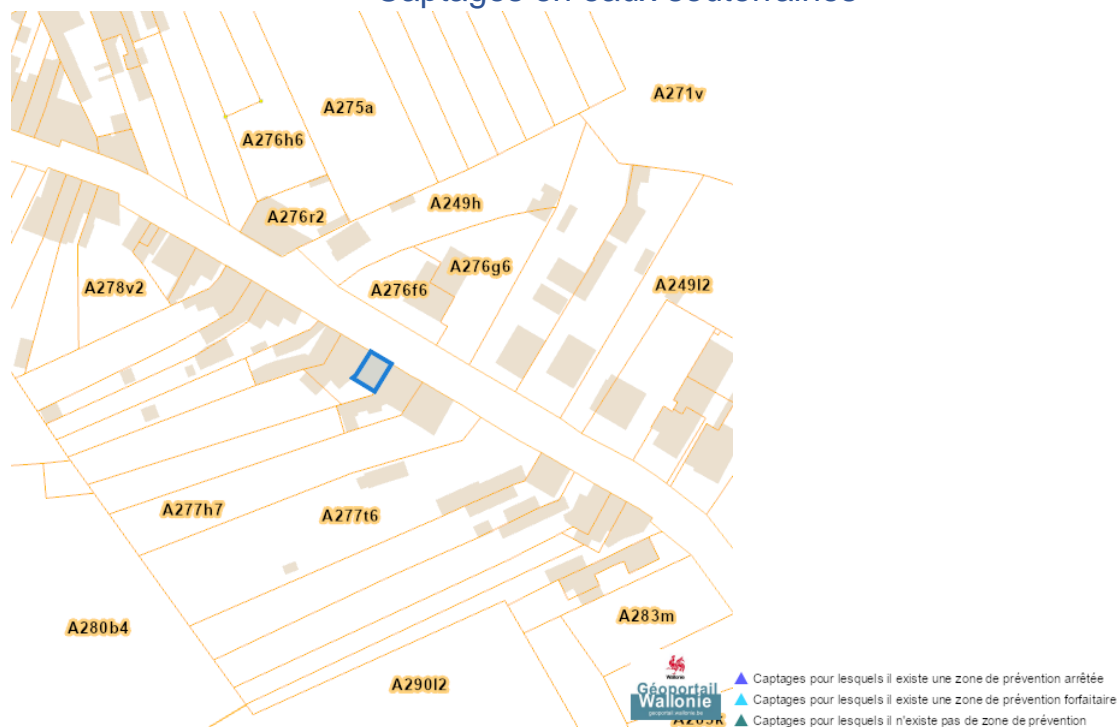


Dossier: 00-00-2336/001

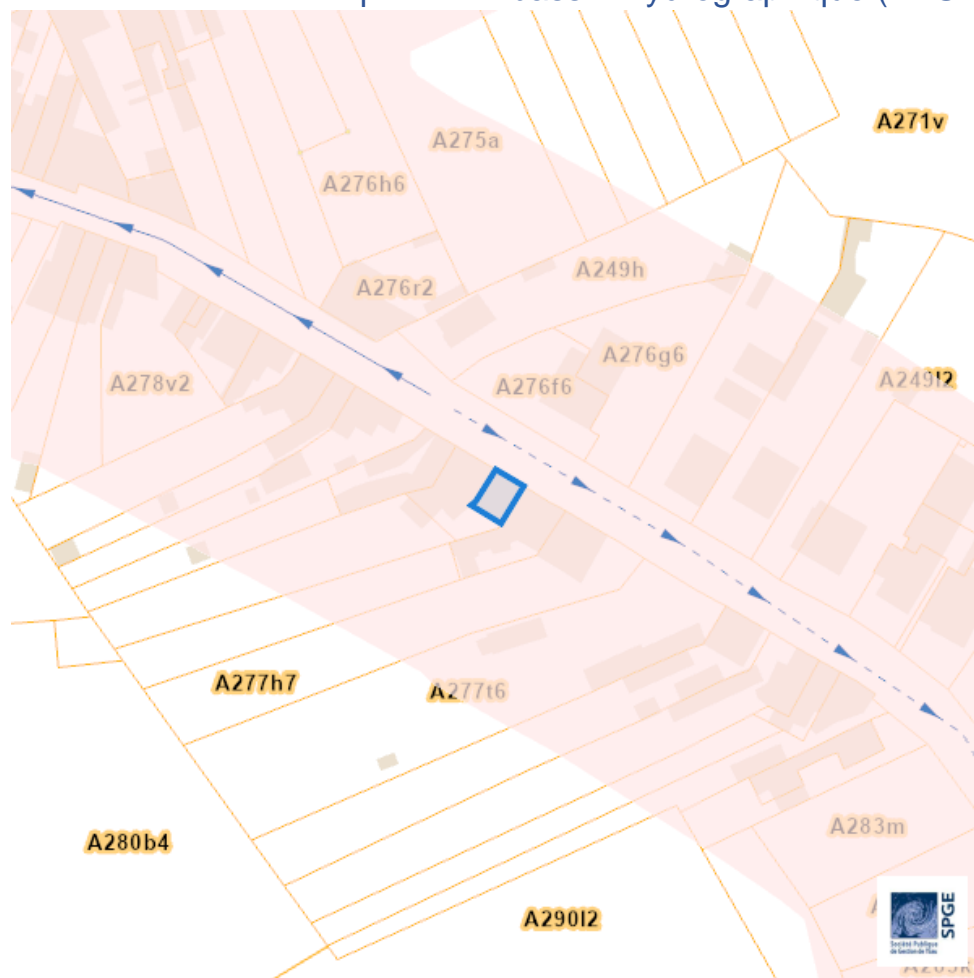
## Captages en eaux de surface




































## Captages en eaux souterraines



## Plan d'Assainissement par Sous-bassin Hydrographique (PASH)

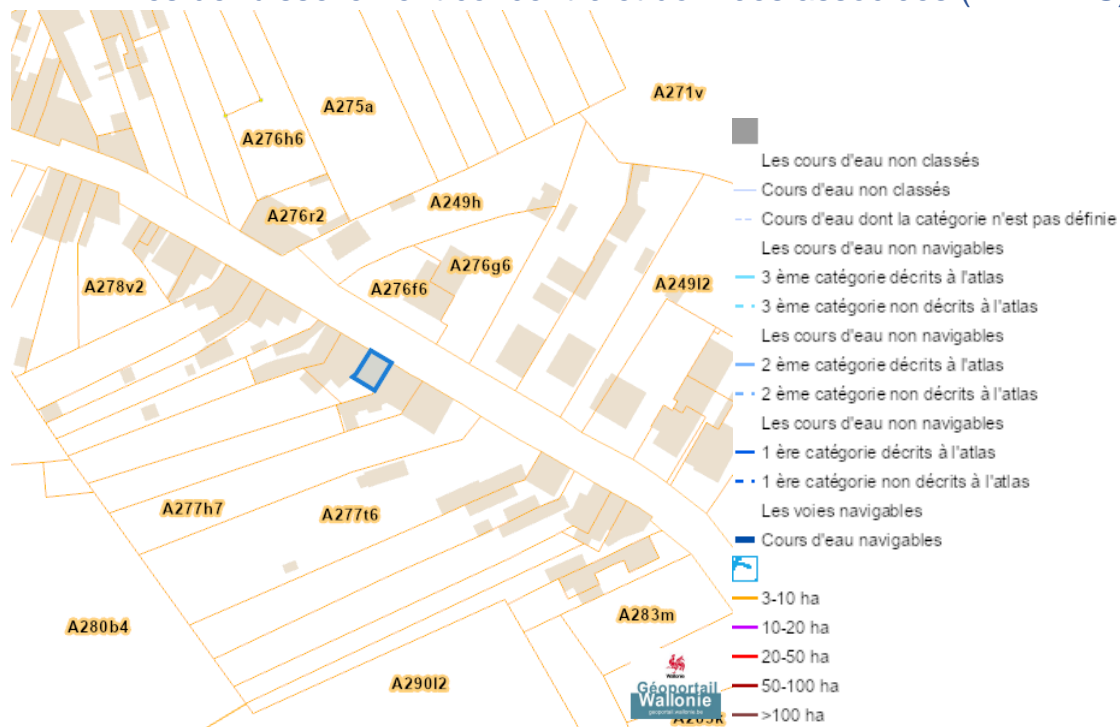


## Rue des Claires Fontaines 241, 6180 Courcelles

- Assainissement collectif
  -  Collectif | Collectif (RAC), <Null>
  -  Collectif hors zone urbanisable
- Assainissement autonome
  -  Autonome | Autonome (RAA), <Null>
- Assainissement transitoire
  -  Transitoire
- Collecteurs gravitaires
  -  Collecteur gravitaire - Existant (localisation vérifiée)
  -  Collecteur gravitaire - Existant (schématique, localisation à vérifier)
  -  Collecteur gravitaire - En construction
  -  Collecteur gravitaire - Existence à vérifier auprès commune
- Collecteurs sous pression
  -  Collecteur sous pression - Existant (localisation vérifiée)
  -  Collecteur sous pression - Existant (localisation à vérifier)
  -  Collecteur sous pression - En construction
  -  Collecteur sous pression - Existence à vérifier auprès commune
- Type de système
  -  Strictement eaux usées
  -  Strictement eaux claires
- Unitaire (eaux usées et claires)
- Egout gravitaire
  -  Egout gravitaire - Existant (localisation vérifiée)
  -  Egout gravitaire - Existant (schématique, localisation à vérifier)
  -  Egout gravitaire - En construction
  -  Egout gravitaire - Existence à vérifier auprès commune
- Egout sous pression
  -  Egout sous pression - Existant (localisation vérifiée)
  -  Egout sous pression - Existant (schématique, localisation à vérifier)
  -  Egout sous pression - En construction
  -  Egout sous pression - Existence à vérifier auprès commune
- SP assainissement
  -  Existant
  -  En construction
  -  A réaliser
- SP démergement
  -  Existant
  -  En construction
  -  A réaliser
- Publiques
  -  Existant
  -  En construction
  -  A réaliser
  -  A déclasser
  -  Hors Wallonie

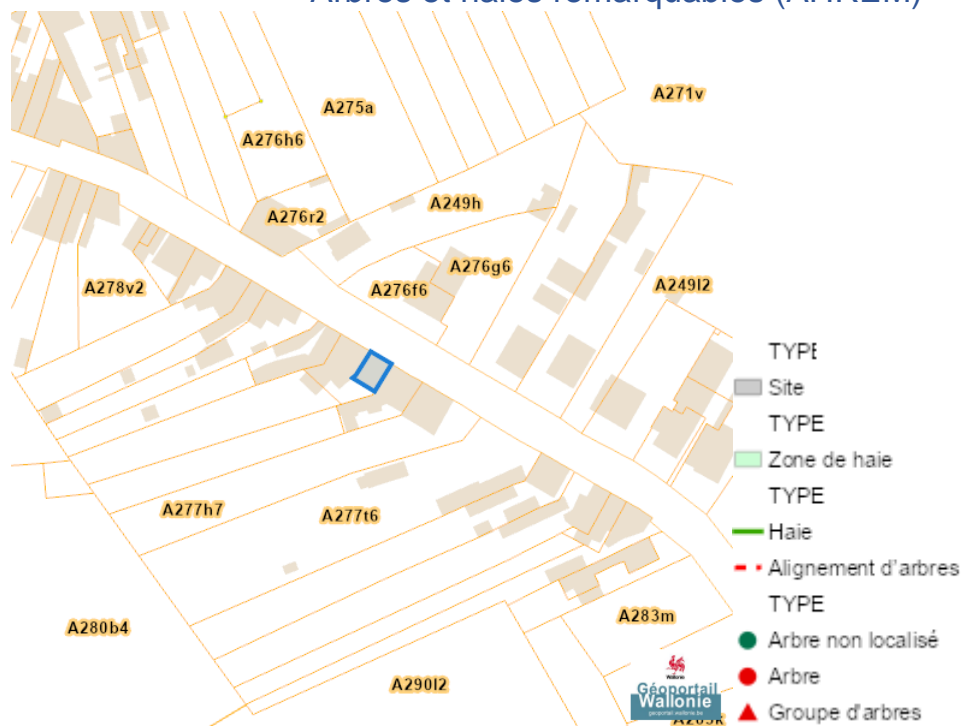
Dossier: 00-00-2336/001

## Axes de ruissellement concentré et données associées (LIDAXES)

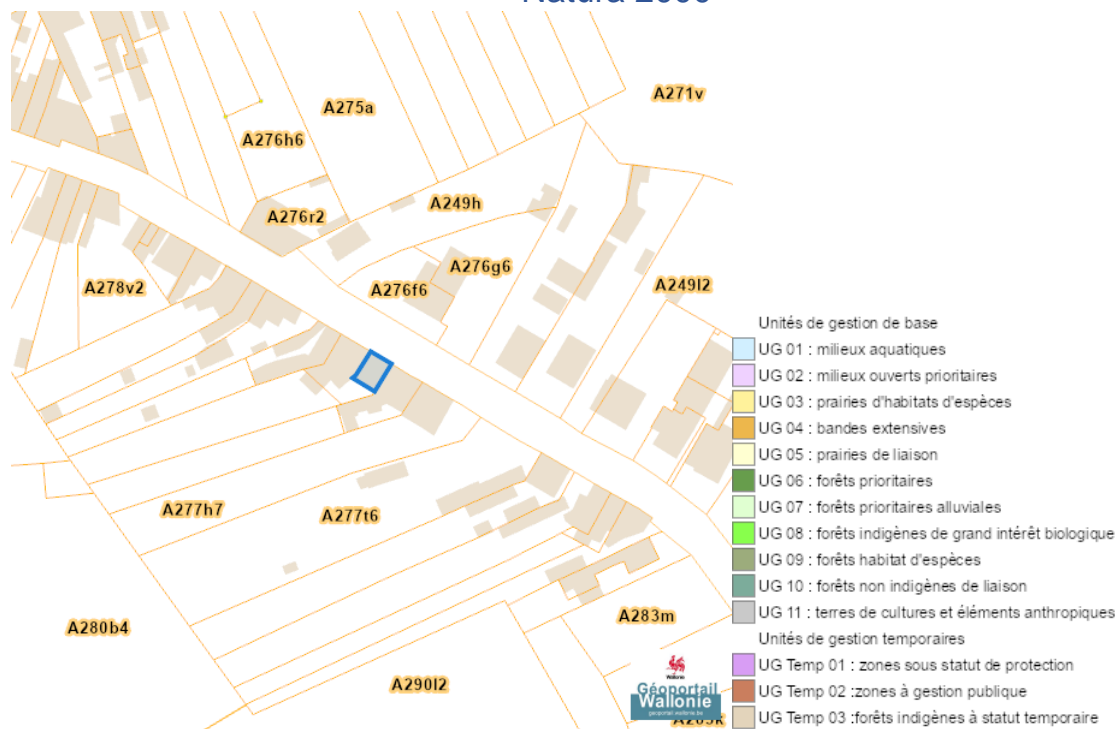


## Nature

## Arbres et haies remarquables (AHREM)



## Natura 2000

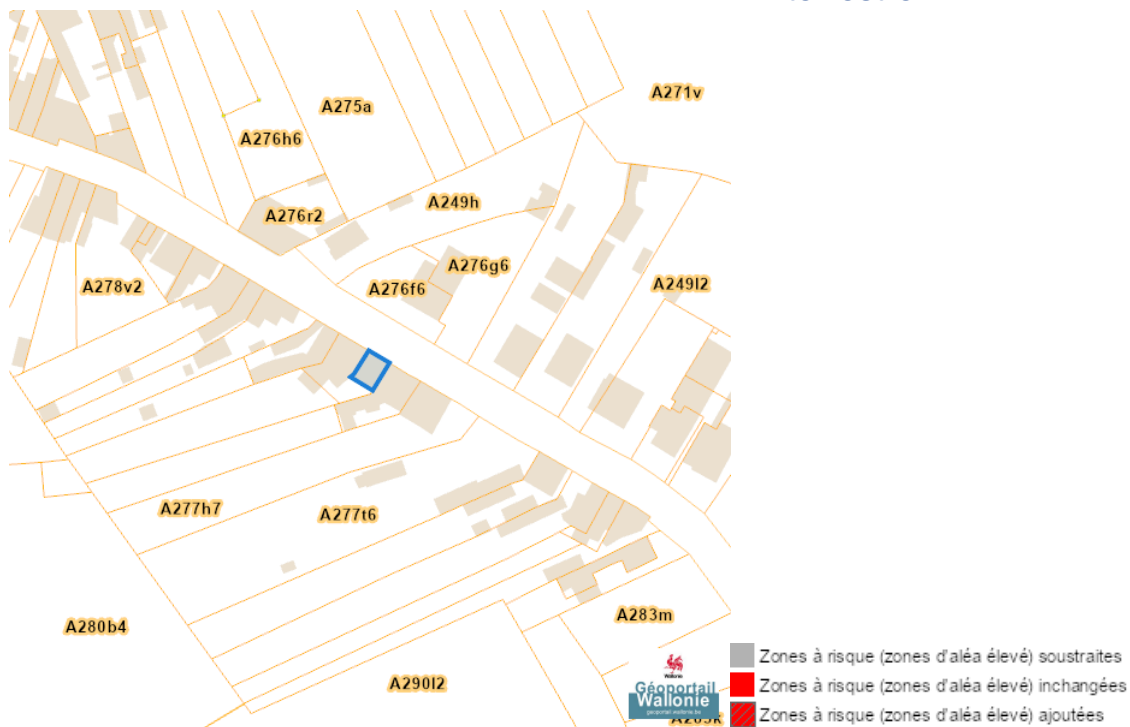


Dossier: 00-00-2336/001

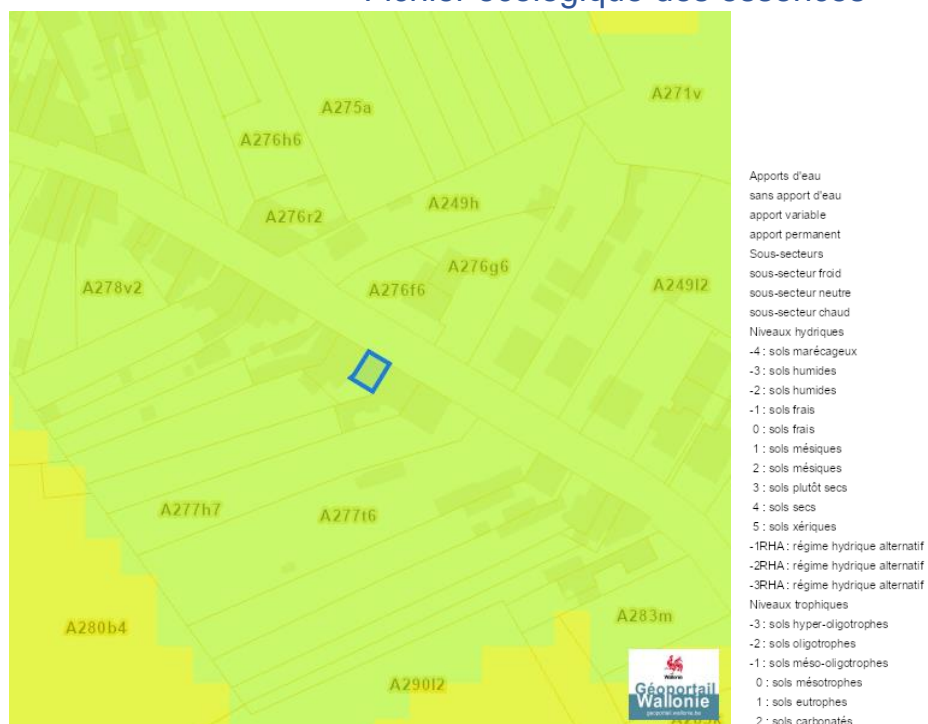


Rue des Claires Fontaines 241, 6180 Courcelles

## Loi sur le contrat d'assurance terrestre

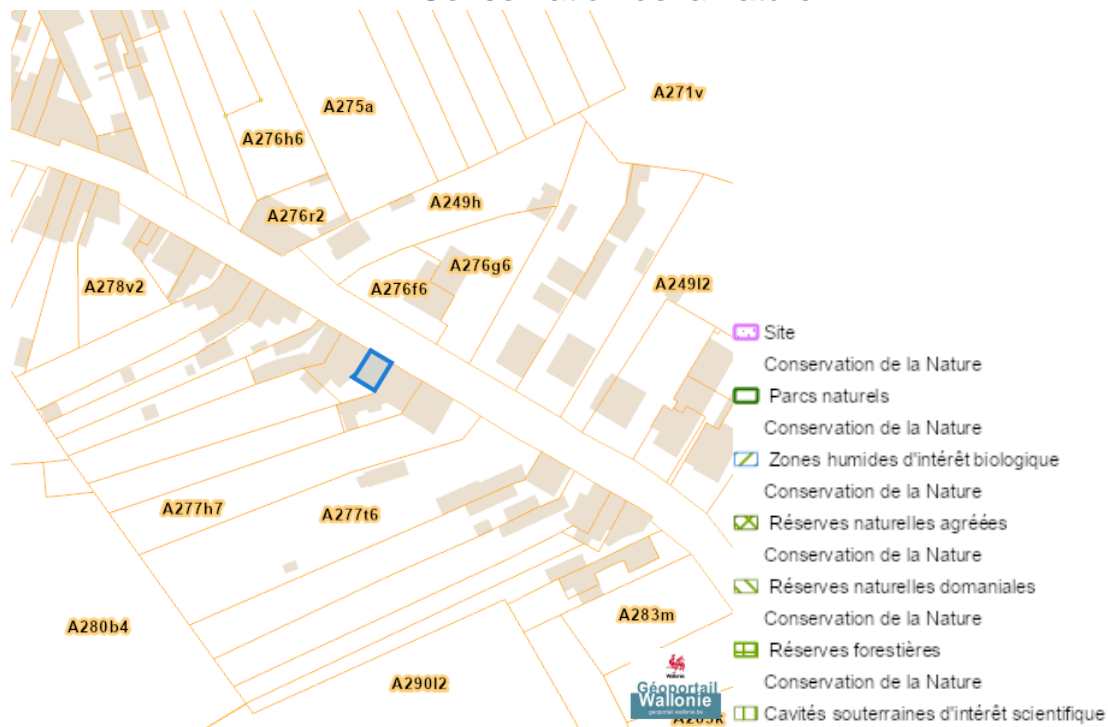


## Fichier écologique des essences

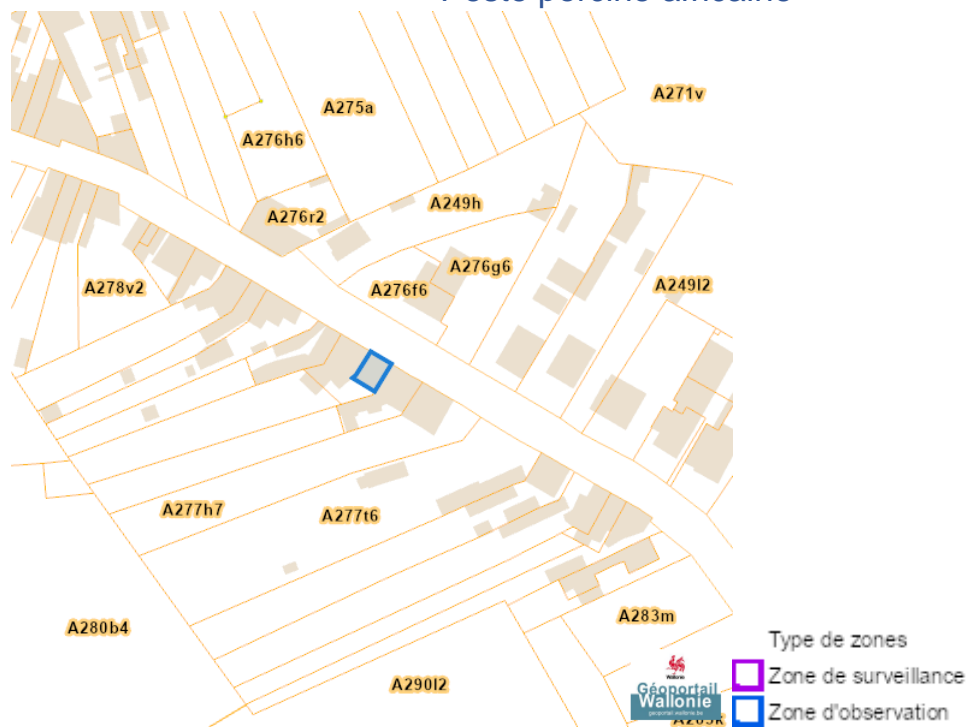


Dossier: 00-00-2336/001

## Conservation de la nature

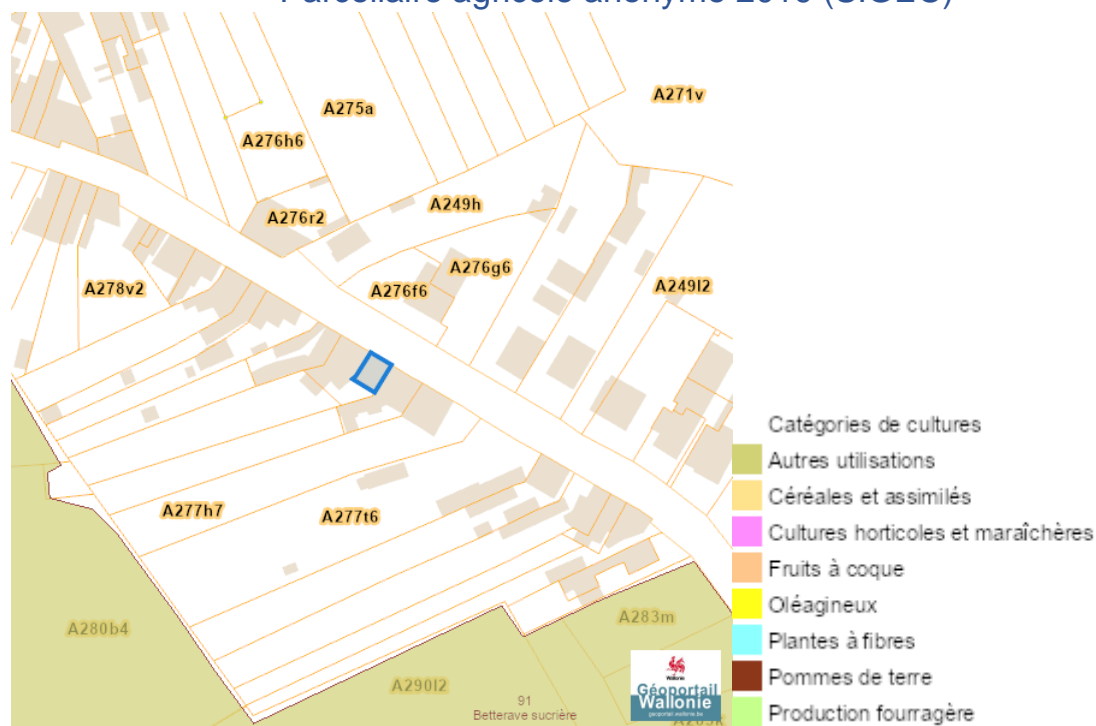


## Peste porcine africaine

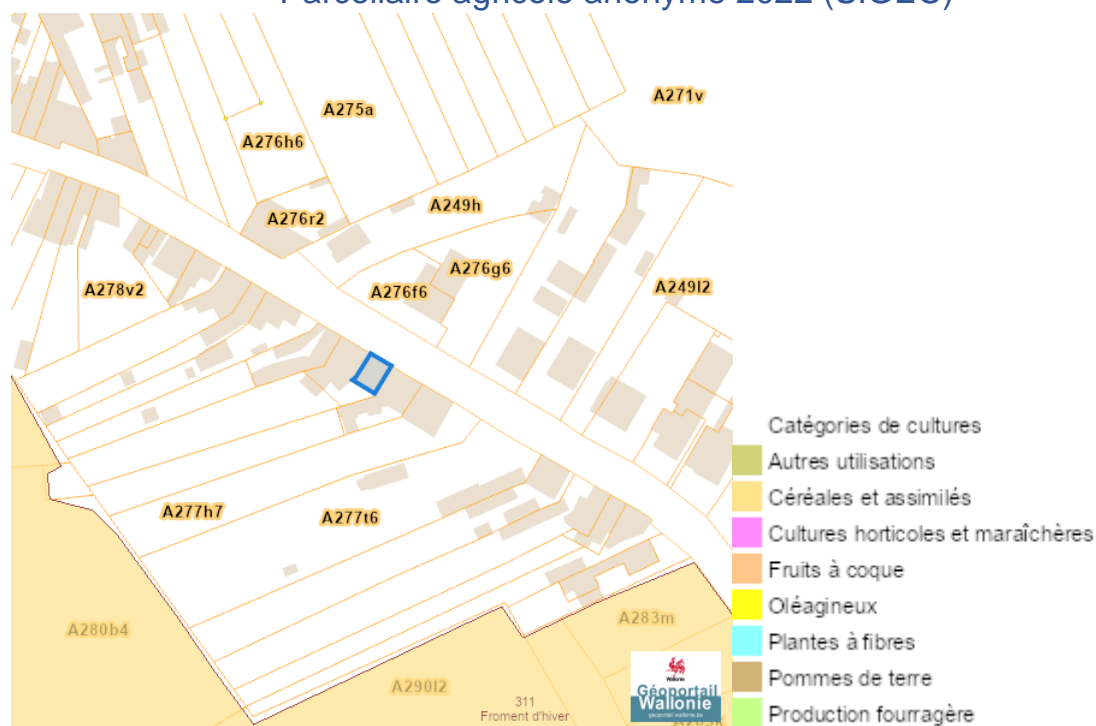


Rue des Claires Fontaines 241, 6180 Courcelles

### Parcellaire agricole anonyme 2019 (SIGEC)



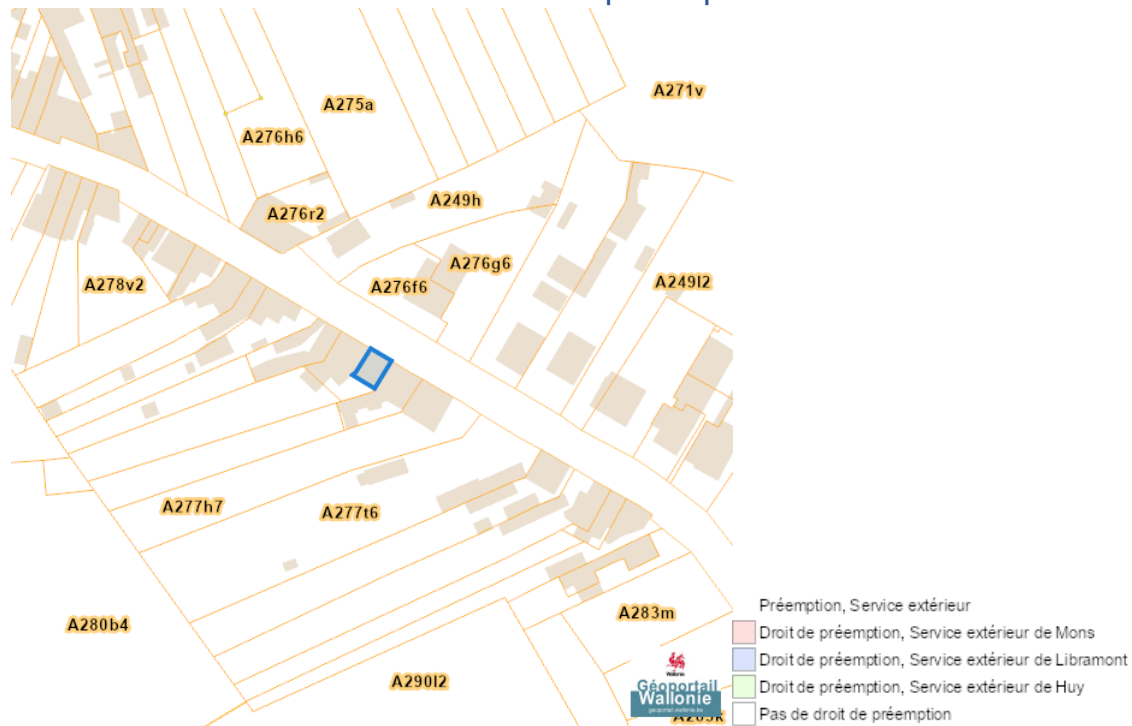
### Parcellaire agricole anonyme 2022 (SIGEC)



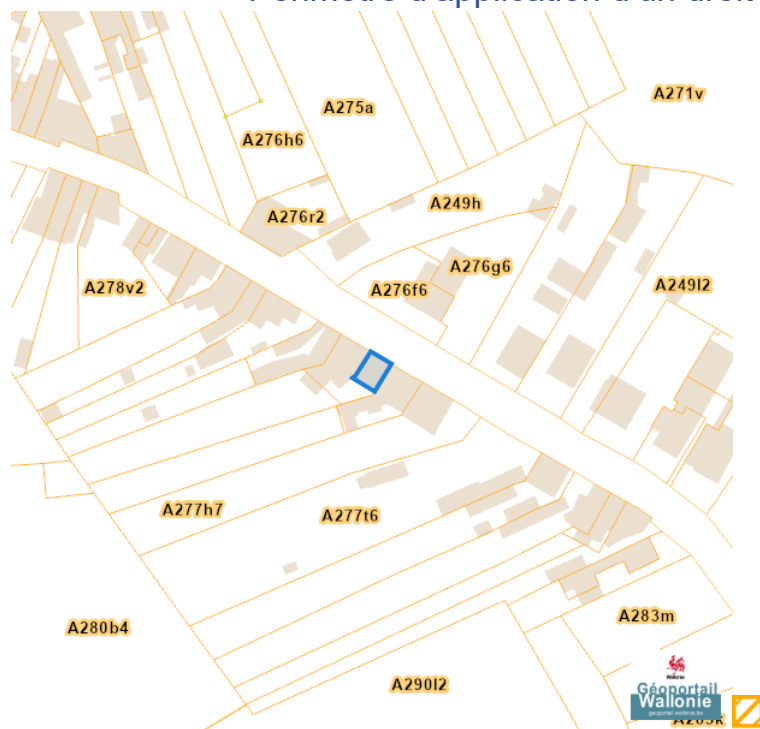
Dossier: 00-00-2336/001

### Droit de préemption

#### Communes préemptibles



#### Périmètre d'application d'un droit de préemption



Dossier: 00-00-2336/001

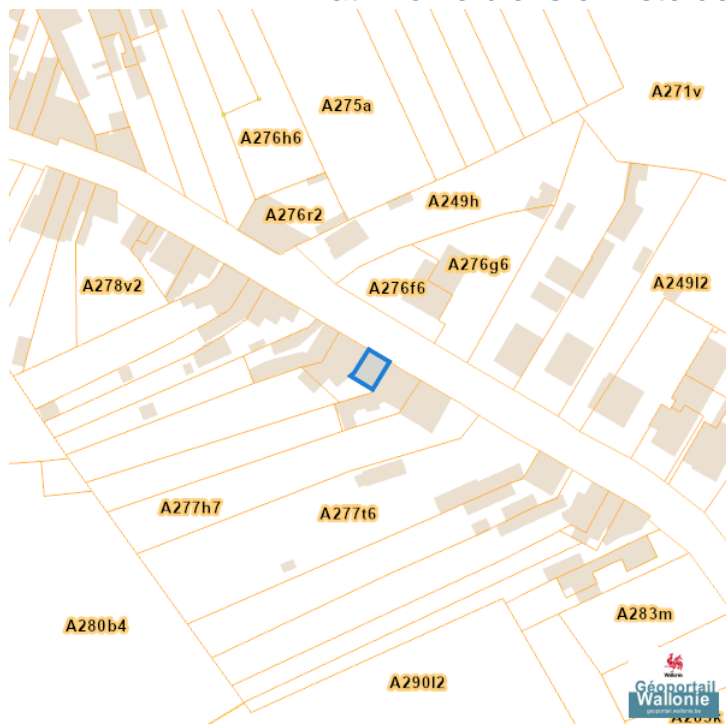


---

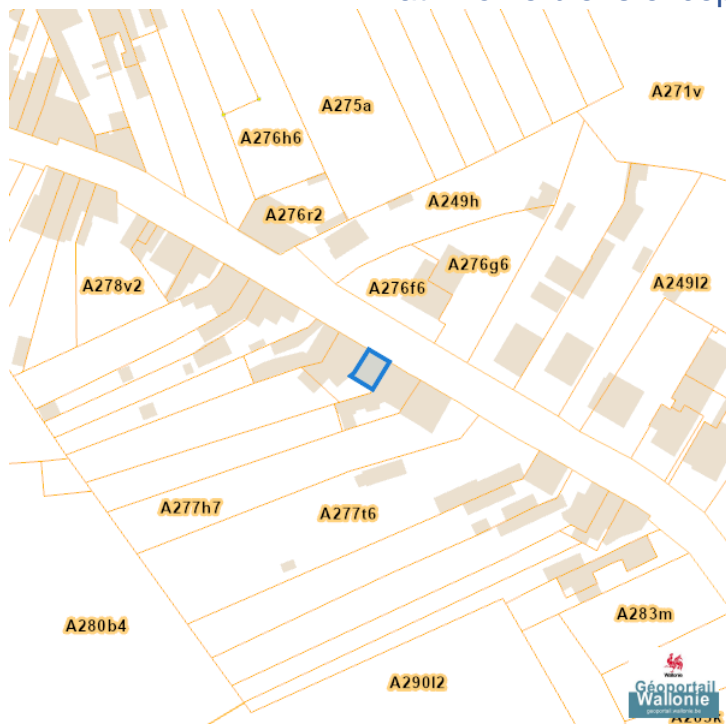
*Patrimoine immobilier*


---

### Patrimoine biens en liste de sauvegarde



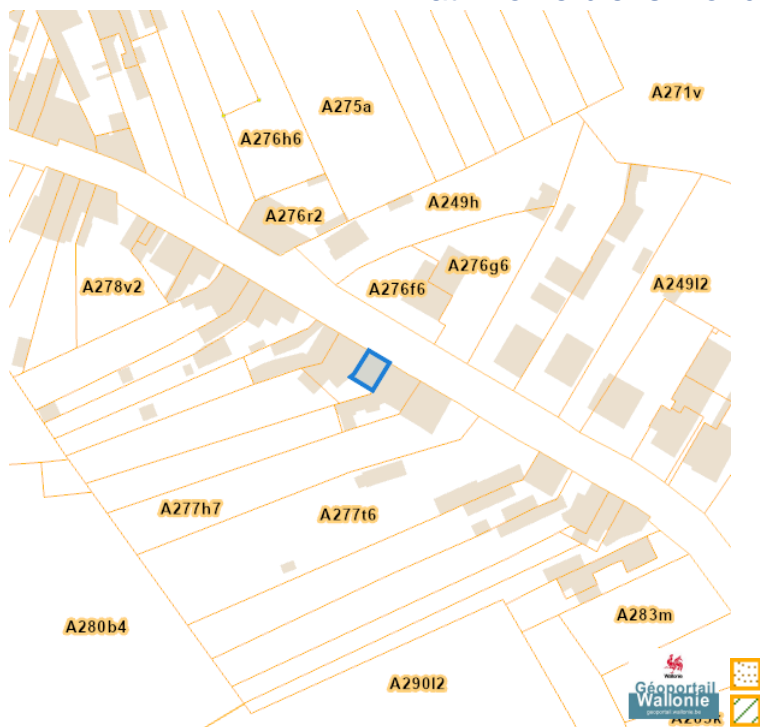
### Patrimoine biens exceptionnels



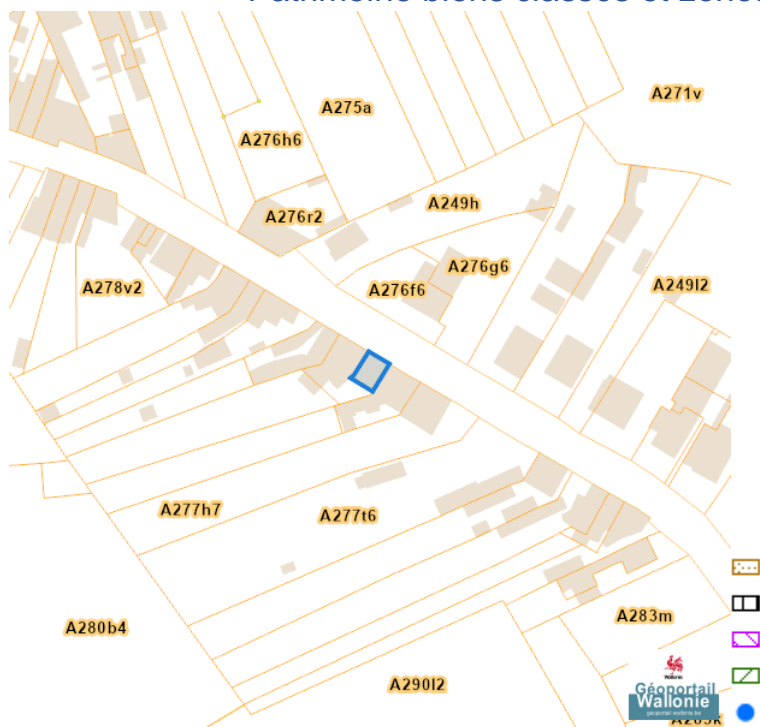
Dossier: 00-00-2336/001



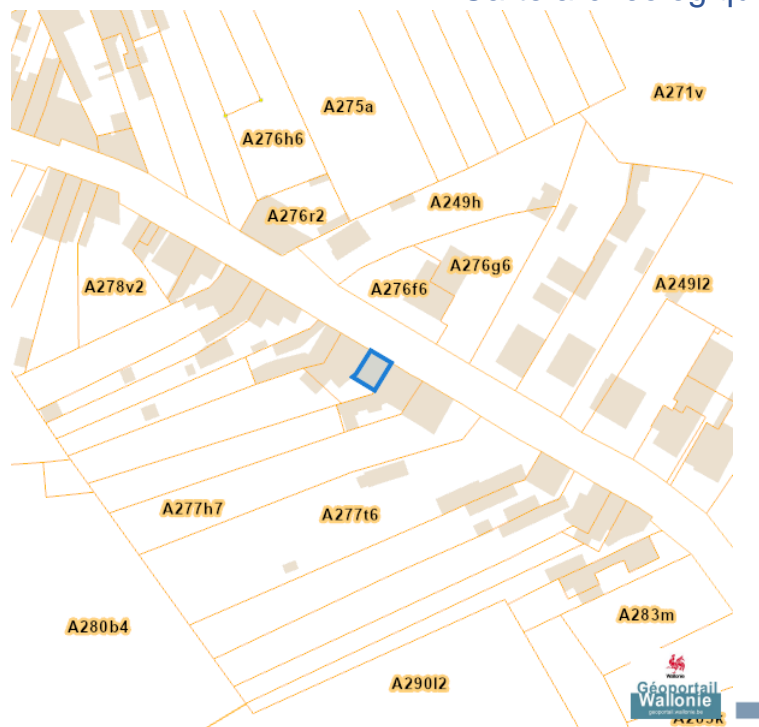
## Patrimoine biens mondiaux



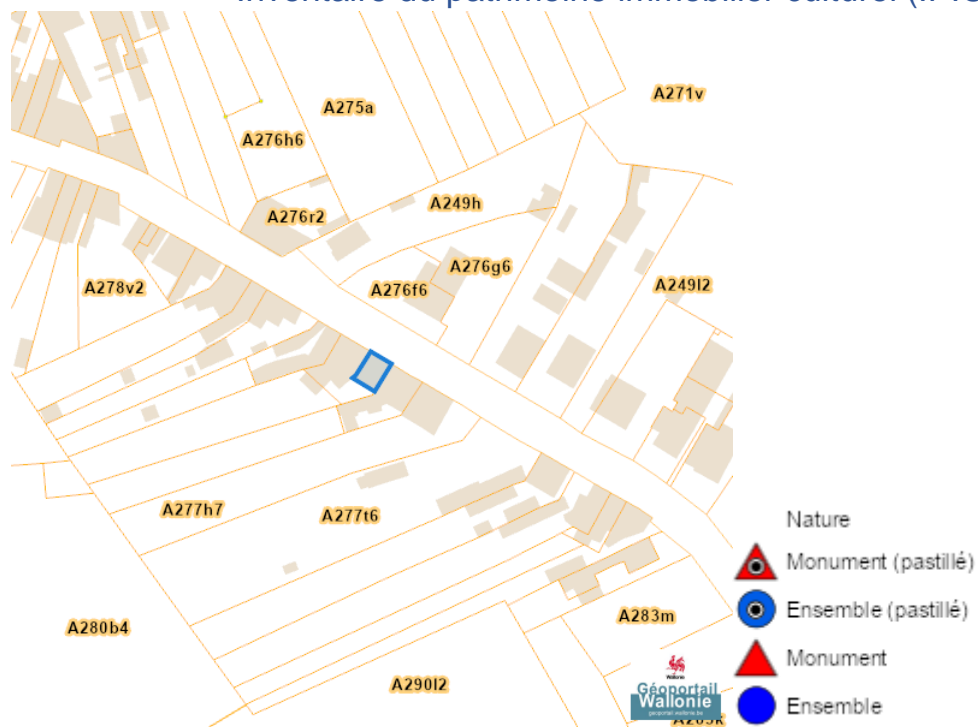
## Patrimoine biens classés et zones de protection



## Carte archéologique



## Inventaire du patrimoine immobilier culturel (IPIC)

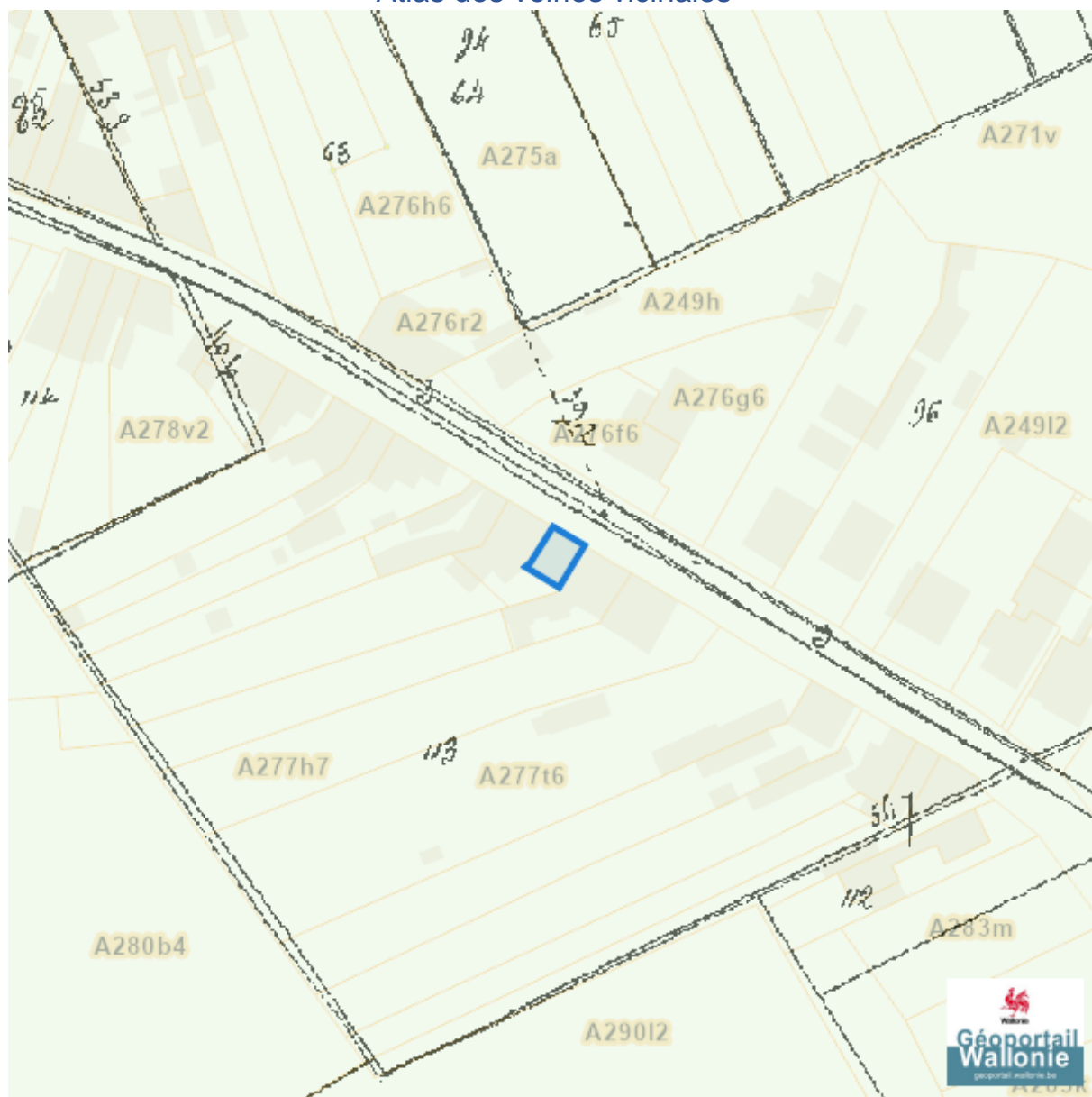


---

*Cartes historiques*


---

## Atlas des voiries vicinales



Dossier: 00-00-2336/001

## Autres cartes

## Réseau routier régional et bornes associées

